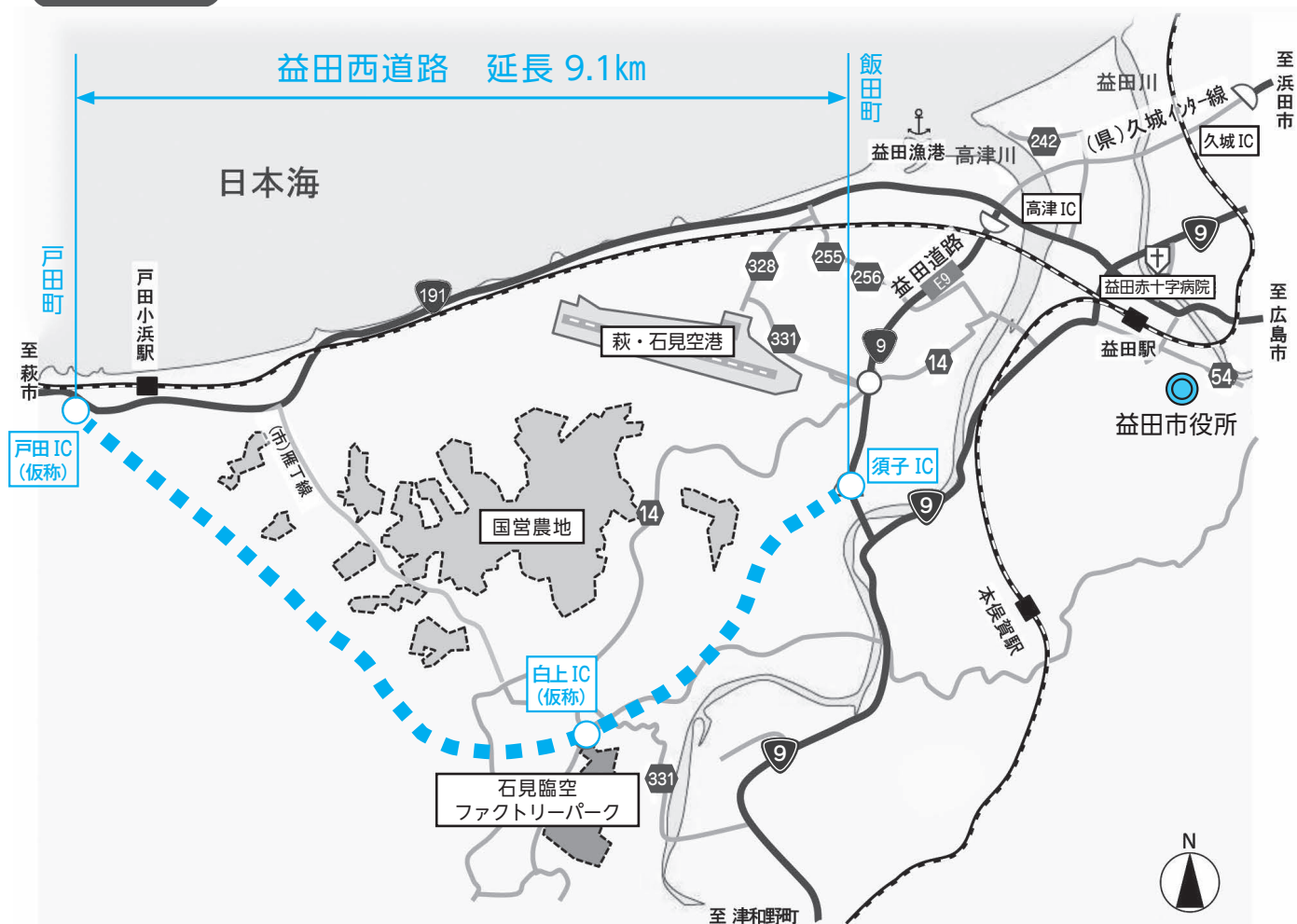




祝 新規事業化！ 益田西道路

～戸田町から飯田町までがつながります～

位置図



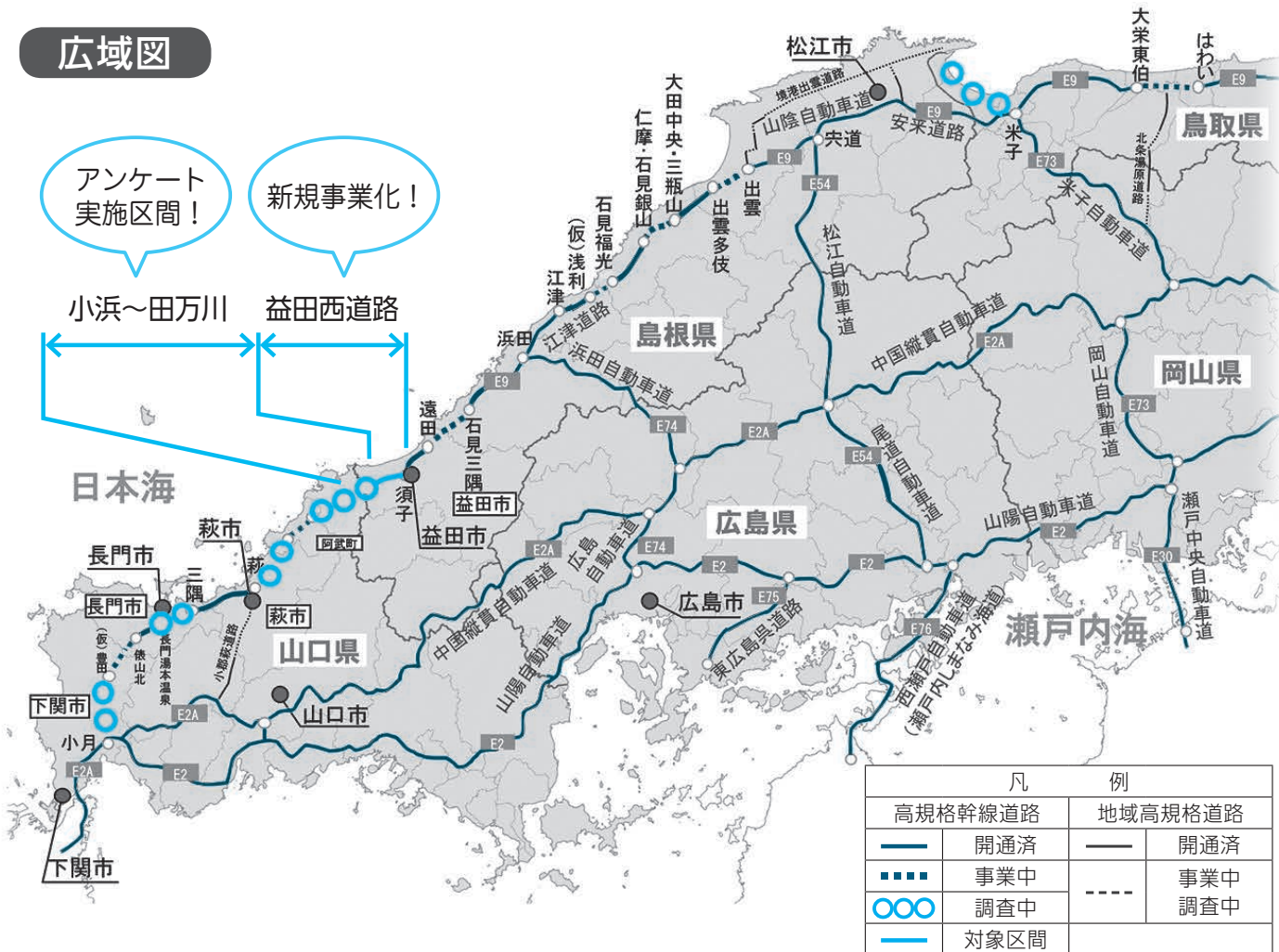
益田西道路について

令和2年度から益田西道路の新規事業化が決定し、事業費が予算化されました。益田西道路は、戸田町から飯田町までの延長9.1kmの道路で、総事業費は約330億円です。

萩市を經由して九州方面とつながることにより、主要な産業拠点の利便性の向上や、萩・石見空港等と観光拠点とのアクセス、交通の円滑化・安全性の向上など様々な効果が期待されます。

地域の皆さまには、これから事業実施に伴う調査や用地提供、工事施工などでご負担をおかけしますが、引き続き山陰道事業へのご協力をよろしくお願いいたします。

広域図




(令和2年3月現在の道路網)

山陰道 (小浜～田万川) アンケート実施中!

国土交通省では、益田市から山口県側に延びる山陰道 (小浜～田万川) のアンケート調査を**5月11日(月)**まで実施しています。市民の皆さまの声が事業推進の大きな力となりますので、アンケート調査へのご協力をお願いします。

また、国土交通省浜田河川国道事務所のホームページからWEBアンケートで回答することもできます。WEBアンケートへの回答についてもご協力をお願いします。



各家庭に配布されているアンケート用紙です。アンケート用紙は、市役所、美都・匹見各総合支所、道の駅等にも設置しています。

スマホからも参加できます!



WEBアンケート ⇒ <http://www.cgr.mlit.go.jp/hamada/sanindo/>