

土砂災害から身を守るには

# 日頃の備えと 早めの避難が重要です!

令和3年度「島根県土砂災害防止に関する絵画・作文コンクール」最優秀作品

小学校 絵画の部

中学校 絵画の部



「笑顔を守る砂防ダム」

隠岐の島町立都万小学校 4年 安部 柑菜さん



「命の危険が来る前に」

松江市立湖南中学校 3年 来海 友介さん

ハザードマップで「土砂災害(特別)警戒区域」を確認しましょう。

「マップ on しまね」 <https://web-gis.pref.shimane.lg.jp/shimane/Portal>

- 防災⇒「土砂災害警戒区域 / 土砂災害特別警戒区域」から指定区域を確認

「島根県土砂災害予警報システム」 <https://sabo1.pref.shimane.lg.jp/residents/>

- 土砂災害(特別)警戒区域 区域図のダウンロード方法

「危険度メッシュで確認」をクリック⇒左上にある「公示用図書」に☑⇒


左端にある「土砂災害(特別)警戒区域」に☑区域を地図に表示⇒該当の区域をクリック

お近くの市町村役場・支所・県土整備事務所でも確認できます。

◆ハザードマップをお持ちでない方は、お近くの市町村役場へお尋ねください

# 土砂災害の危険!

## こんな現象に気がいたら…すぐに避難!!



## 土砂災害特別警戒区域内にお住まいの方へ

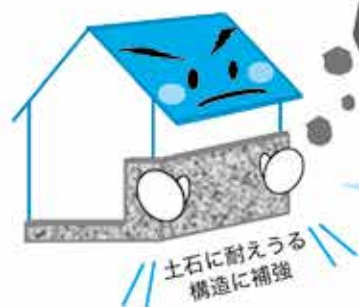
### 土砂災害特別警戒区域内の住宅を支援する制度があります!

#### ●土砂災害特別警戒区域内住宅補強支援事業

移転適地がなく、レッドゾーン内に建っている住宅を増改築する場合に必要な、住宅補強に要する経費に対して補助金を交付する制度です。詳しくは、お住まいの市町村にお問合せください!

島根県砂防課のHPにも掲載しています!

島根県 住宅補強支援事業

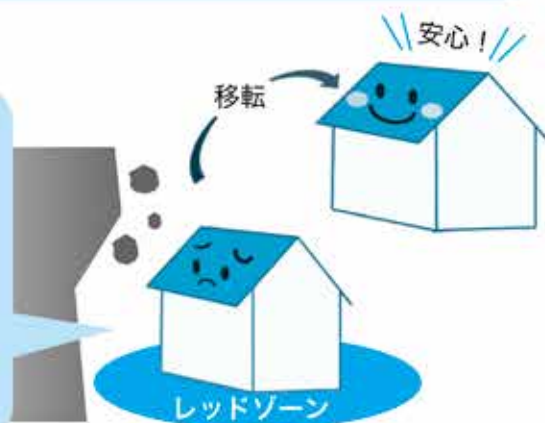


#### ●がけ地近接等危険住宅移転事業

土砂災害により、住民の生命に危険を及ぼすおそれのある区域内に建っている危険住宅の除却、移転などに要する経費に対して補助金を交付する制度です。詳しくは、お住まいの市町村にお問合せください!

島根県建築住宅課のHPにも掲載しています!

島根県 がけ近



## 防災情報は「しまね防災情報」から入手しましょう

### しまね防災メール

登録すれば地震・津波情報、  
気象注警報、土砂災害警戒情報  
などをメール配信

register@bousai-shimane.jp



### 島根県土砂災害予警報システム

土砂災害警戒情報の補足情報である  
危険度を1キロメッシュ地図で表示

<https://sabo1.pref.shimane.lg.jp/residents/> (PC版)

<https://sabo1.pref.shimane.lg.jp/smartphone/> (スマホ版)

<https://sabo1.pref.shimane.lg.jp/mobile/> (携帯版)



スマホ版



携帯版