


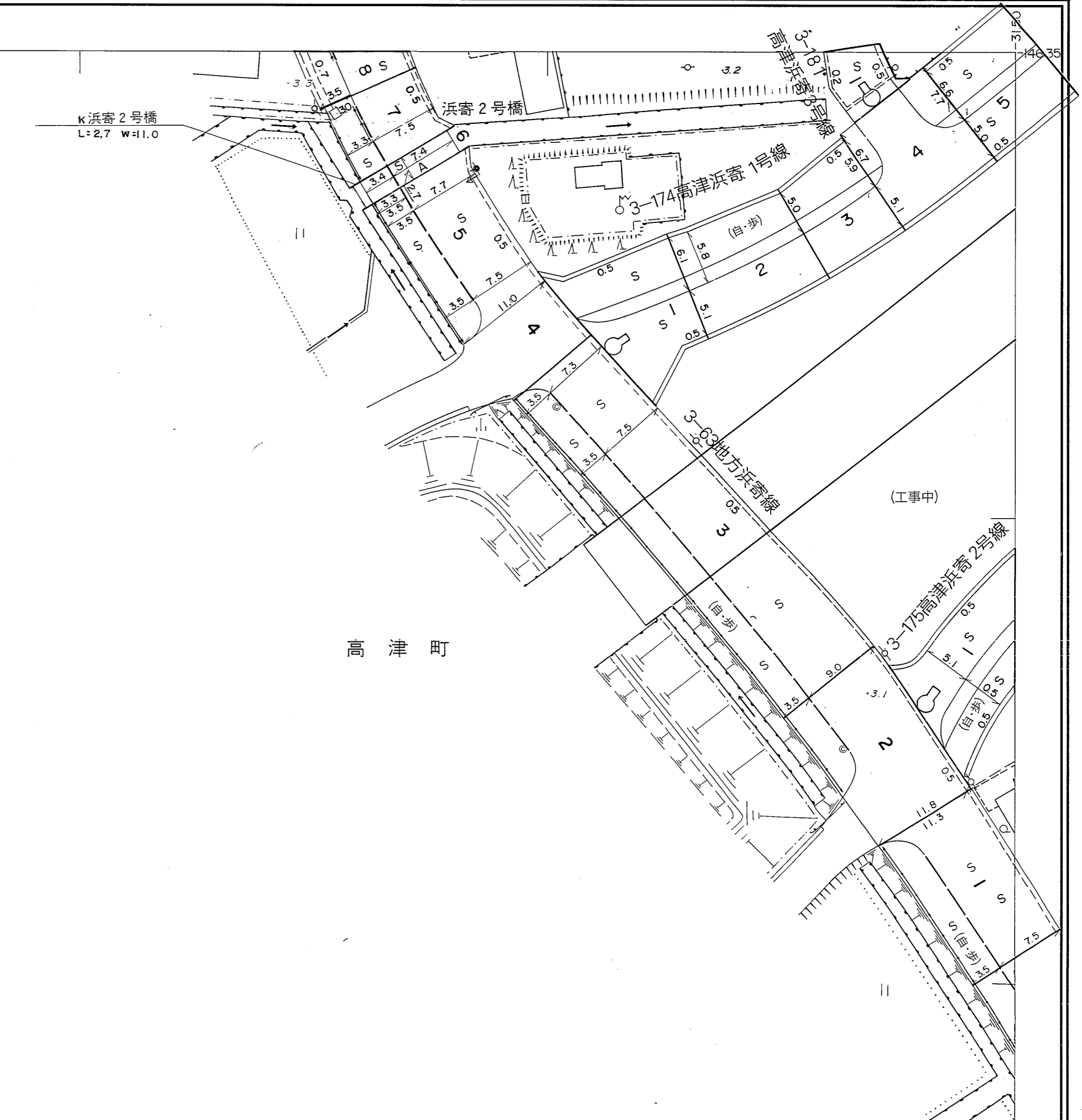
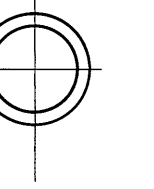
益田市道路現況平面図(台帳図)

6-10

6-4	6-5	7-1
6-10	7-6	
		7-11

行政区画

高津町



昭和六十一年十月三十一日調査
 平成十六年三月三十一日調査
 平成十九年三月三十一日調査
 平成二十一年三月三十一日調査
 平成二十七年三月三十一日調査
 平成三十年三月三十一日調査

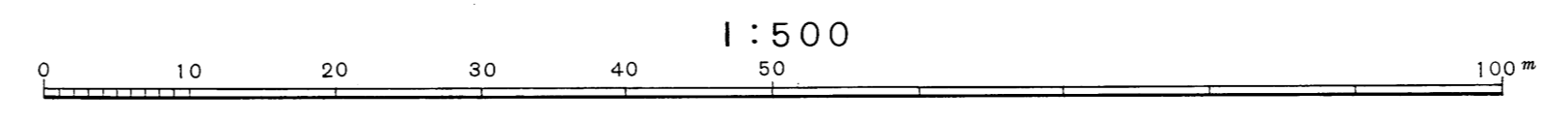
平成三十一年三月三十一日調査

株式会社バスコ調製

益田市

撮影 昭和58年12月
 測量 昭和60年10月オートグラフA7, ステレオプロッターA8
 修正 平成14年3月
 修正 平成19年3月
 修正 平成20年3月
 修正 平成22年3月
 修正 平成27年3月
 修正 平成30年3月
 修正 平成31年3月

座標系 測田系
 等高線間隔 1m



この地図は、建設省国土地理院長の承認を得て、同院所管の測量標及び測量成果(基準点)を使用して調製したものである。
 (承認番号) 昭56、中公第 83 号