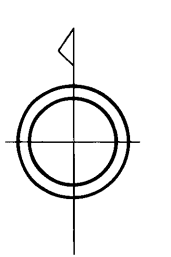


益田市道路現況平面図(台帳図)



3-4	3-5	4-1
3-5	2-10	4-6
3-10	3-5	4-11

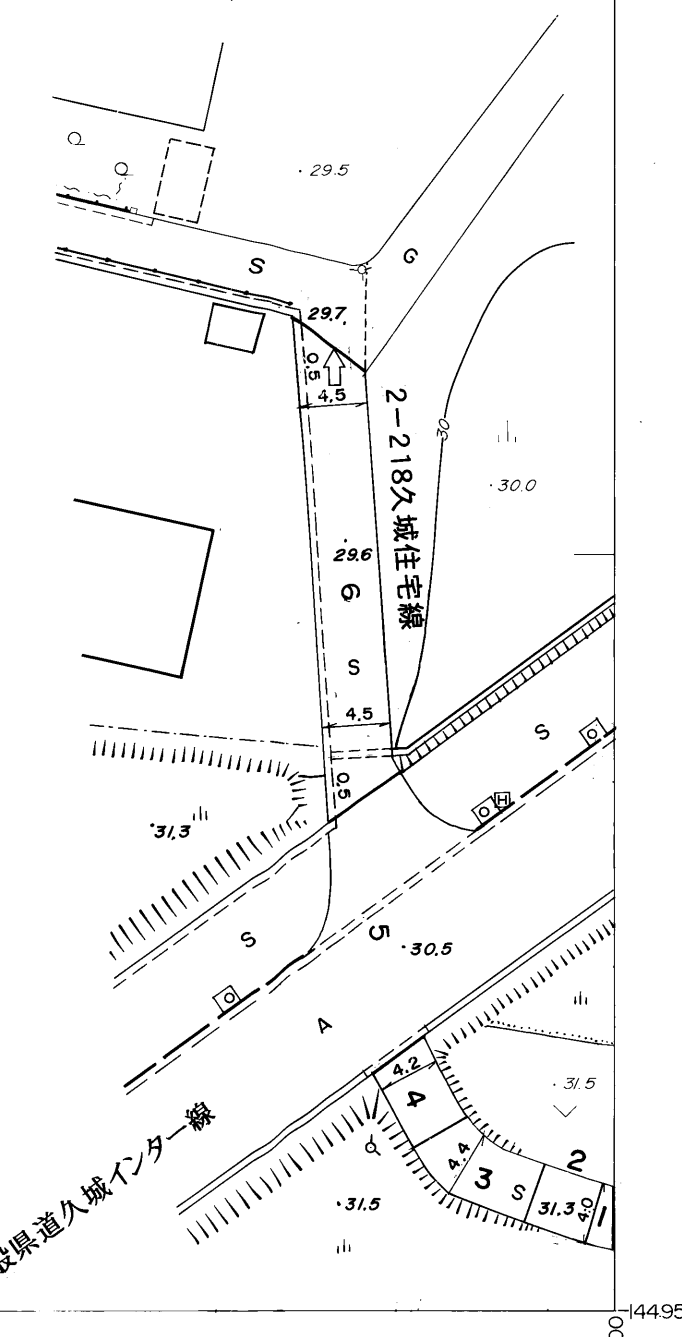
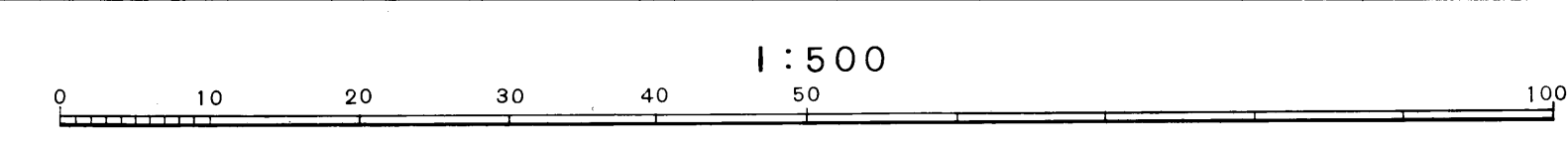
行政区画
島根県
益田市



昭和六十一年十月三十一日調査
昭和六十二年三月三十一日調査
昭和六十七年三月三十一日調査
昭和七十二年三月三十一日調査
平成元年三月三十一日調査
平成六年三月三十一日調査
平成十一年三月三十一日調査

株式会社バスコ調製

縮尺	昭和58年12月	縮尺	測田系 測田系
測田	昭和60年10月	測田	等高級間隔 1m
修正	昭和61年4月		
修正	昭和62年3月		
修正	昭和70年3月		
修正	平成元年3月		
修正	平成6年3月		
修正	平成11年3月		
修正	平成16年3月		
修正	平成23年3月		



益
田
市

この地図は、建設省国土地理院長の承認を得て、同院所管の測量標及び測量成果(水準点)を使用して調製したものである。(承認番号) 昭58、中公第 83 号