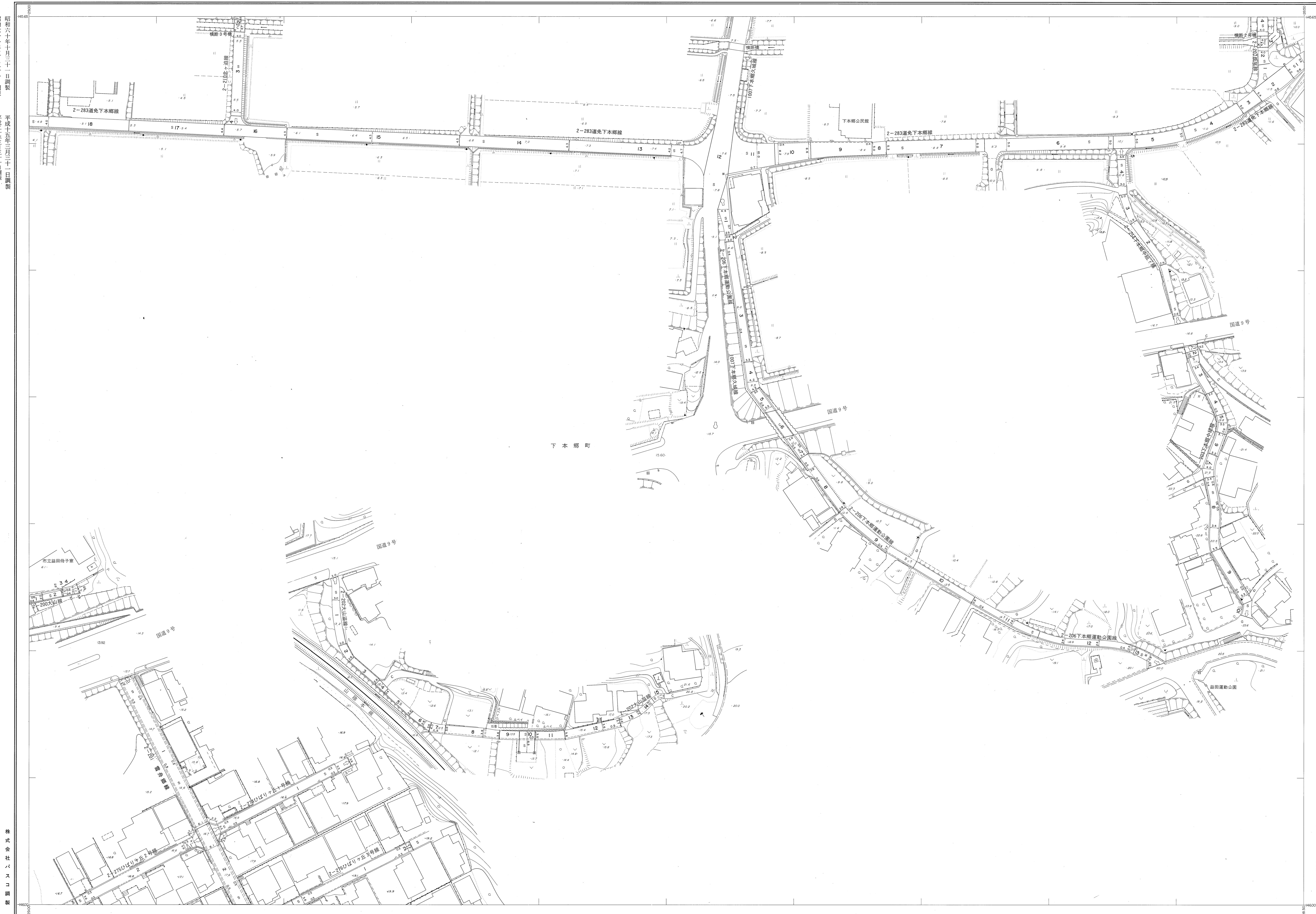


益田市道路現況平面図(台帳図)

4-21

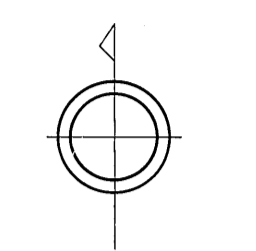
昭和六十一年十月三十一日調査
 昭和六十一年三月三十一日調査
 平成元年三月三十一日調査
 平成二年三月三十一日調査
 平成三年三月三十一日調査
 平成四年三月三十一日調査
 平成十年三月三十一日調査

平成十五年三月三十一日調査
 平成二十年三月三十一日調査
 平成二十一年三月三十一日調査



3-00	4-16	4-17
3-05	4-21	4-22
7-05	8-11	8-2

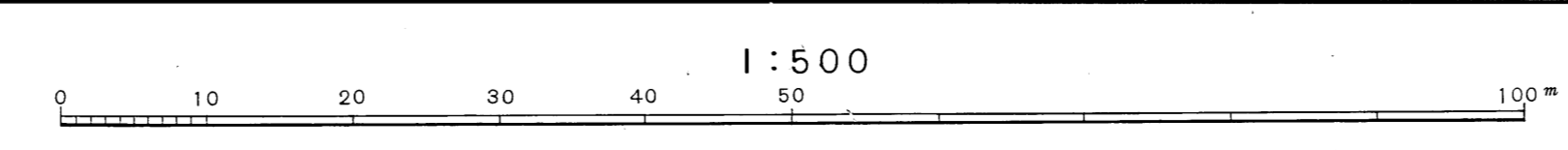
行政区画
 町界線
 市界線



株式会社パスコ調製

益田市

撮影	昭和58年12月	縮尺	原図
測量	昭和60年10月	縮尺	原図
修正	昭和61年4月	修正	平成31年3月
修正	平成2年3月		
修正	平成3年3月		
修正	平成4年3月		
修正	平成10年3月		
修正	平成15年3月		
修正	平成20年3月		
修正	平成20年3月		



この地図は、建設省国土院院長の承認を得て、同院所管の測量標及び測量成果(基準点)を使用して調製したものである。
 (承認番号) 昭58、中公第 83 号