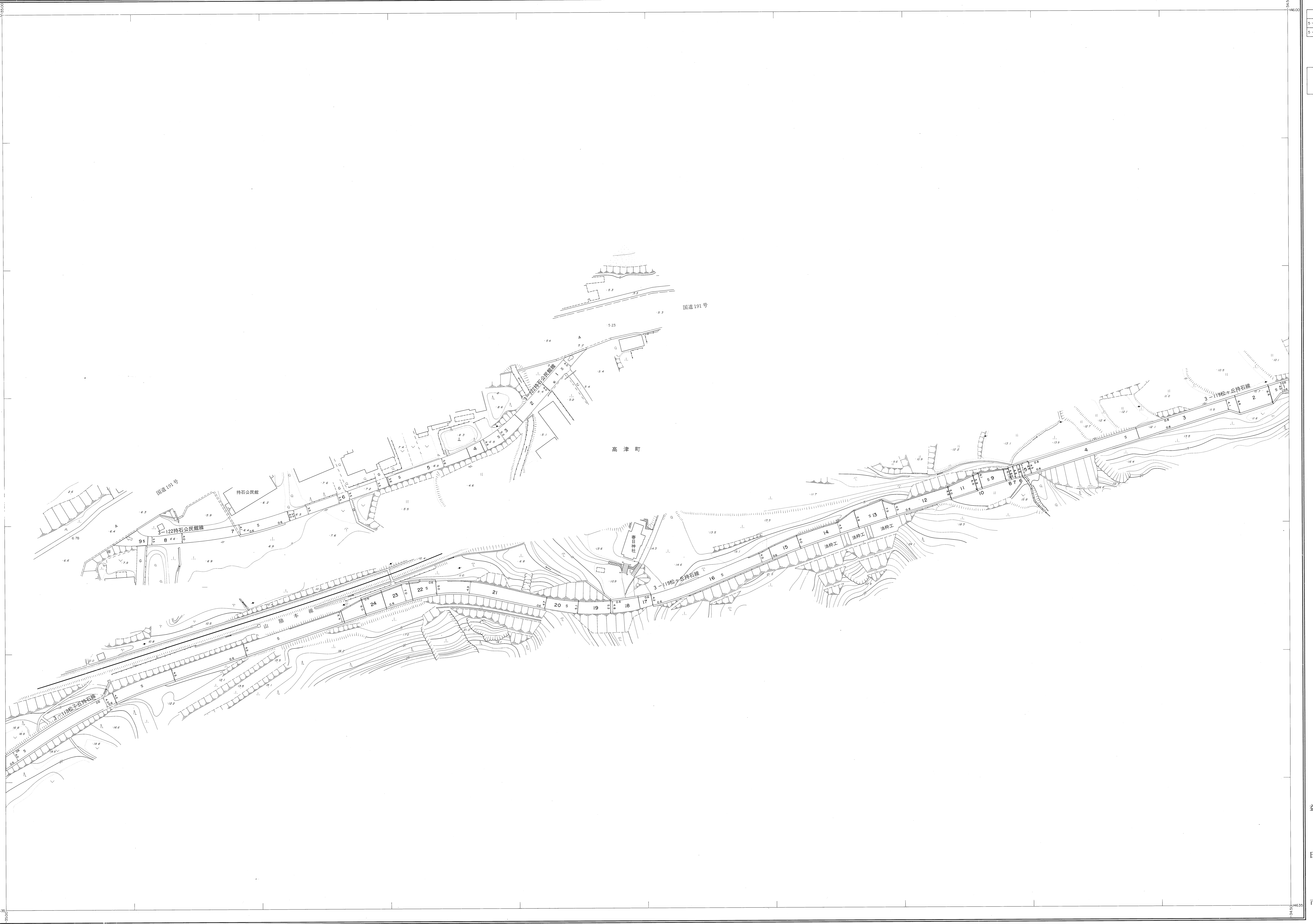
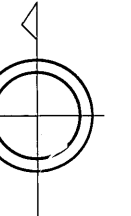


益田市道路現況平面図(台帳図)

昭和六十一年十月三十一日調査
昭和六十一年三月三十一日調査
平成元年三月三十一日調査
平成二十八年三月三十一日調査
平成三十一年三月三十一日調査

5-9	5-3	5-10
5-15		5-15

行政区画
高松市
益田市

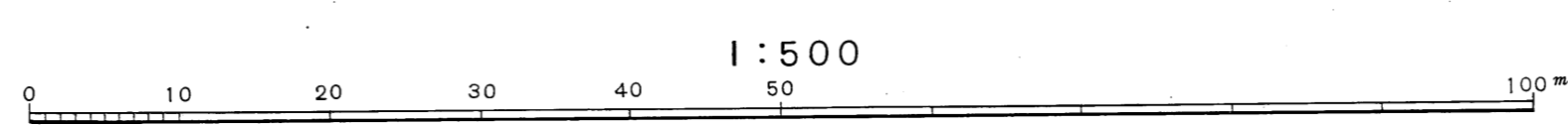


株式会社
バスコ調製

益
田
市

撮影 昭和58年12月
 測図 昭和60年10月オートグラフA1, ステレオプロッターA8
 修正 昭和61年4月
 修正 平成元年3月
 修正 平成28年3月
 修正 平成31年3月

座標系 測田系
等高線間隔 1m



この地図は、建設省国土利用局長の承認を得て、国土地理院の測量標尺及び高度成果(基準点)を使用して調製したものである。
(承認番号)昭58、中公第 83 号