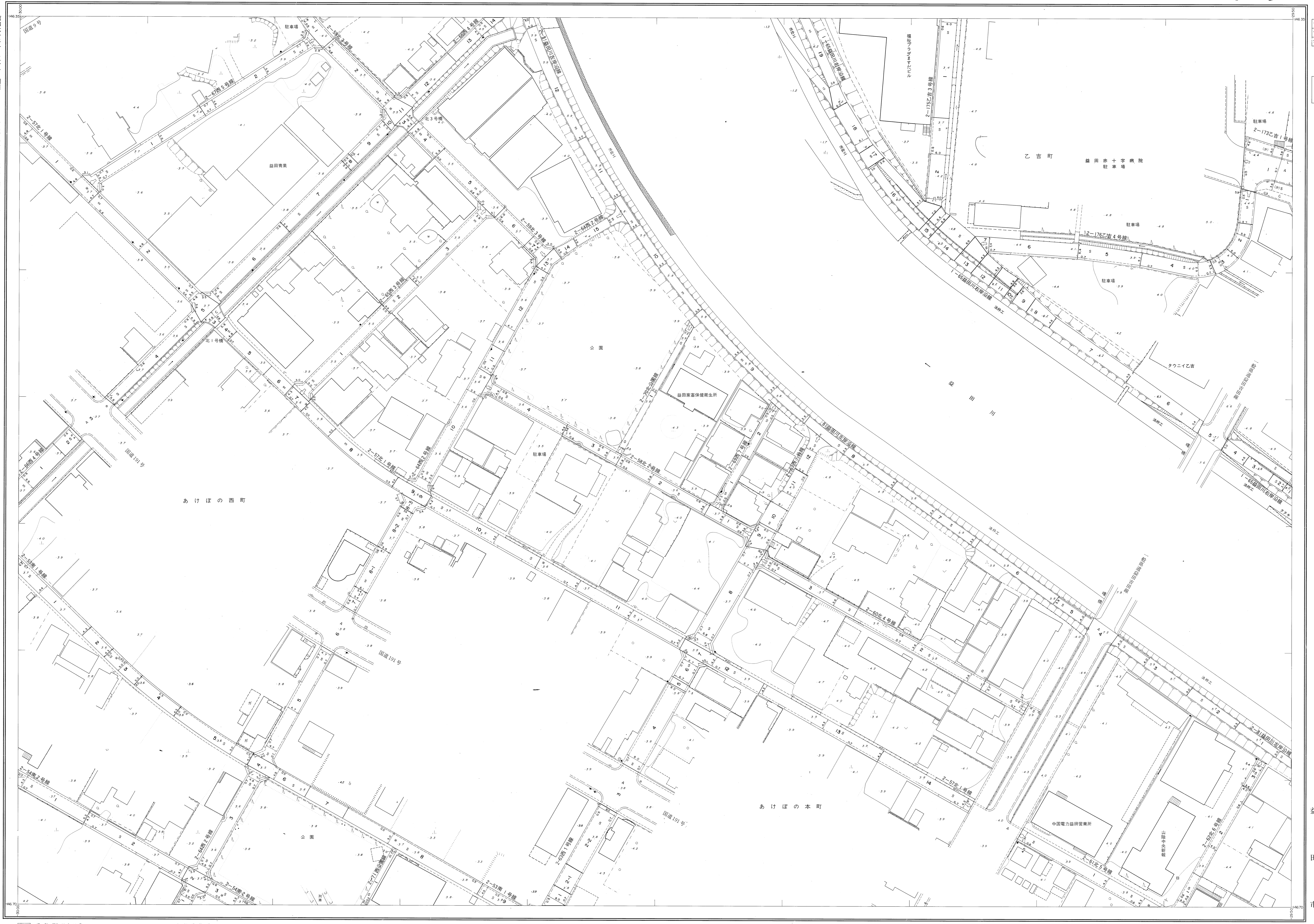


益田市道路現況平面図(台帳図)

昭和六年十月三十一日調査
昭和十一年三月三十一日調査
昭和十六年三月三十一日調査
昭和二十一年三月三十一日調査
昭和二十六年三月三十一日調査
昭和三十一年三月三十一日調査
昭和三十六年三月三十一日調査
昭和四十一年三月三十一日調査
昭和四十六年三月三十一日調査
昭和五十一年三月三十一日調査
昭和五十六年三月三十一日調査
昭和六十一年三月三十一日調査
昭和六十六年三月三十一日調査
昭和七十一年三月三十一日調査
昭和七十六年三月三十一日調査
昭和八十年三月三十一日調査
昭和八十五年三月三十一日調査
昭和九十年三月三十一日調査
昭和九十五年三月三十一日調査
昭和九十九年三月三十一日調査

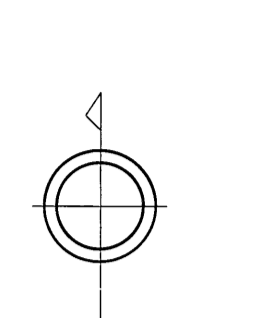
平成二年三月三十一日調査
平成七年三月三十一日調査
平成十二年三月三十一日調査
平成十七年三月三十一日調査
平成二十年三月三十一日調査
平成二十五年三月三十一日調査
平成三十年三月三十一日調査
平成三十五年三月三十一日調査
平成四十年三月三十一日調査
平成四十五年三月三十一日調査
平成五十年三月三十一日調査
平成五十五年三月三十一日調査
平成六十年三月三十一日調査
平成六十五年三月三十一日調査
平成七十年三月三十一日調査
平成七十五年三月三十一日調査
平成八十年三月三十一日調査
平成八十五年三月三十一日調査
平成九十年三月三十一日調査
平成九十五年三月三十一日調査
平成九十九年三月三十一日調査

株式会社バスコ調製



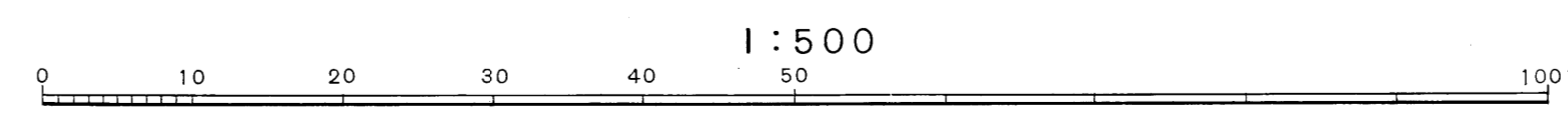
7-3 7-4 7-5
7-8 7-9 7-10
7-13 7-14 7-15

行政区画
益田市



昭和四十八年12月	測図	昭和六十一年10月	オートグラフA1, ステレオプロッターA8
修正 昭和六十一年4月	修正	平成十七年3月	修正
修正 昭和六十一年3月	修正	平成二十二年3月	修正
修正 平成元年3月	修正	平成二十四年3月	修正
修正 平成五年3月	修正	平成二十七年3月	修正
修正 平成八年3月	修正	平成二十九年3月	修正
修正 平成九年3月	修正	平成三十年3月	修正
修正 平成十二年3月	修正		
修正 平成十三年3月	修正		
修正 平成十四年3月	修正		
修正 平成十五年3月	修正		
修正 平成十六年3月	修正		

益田市 新田
縮尺 1/500



この地図は、建設省国土院院長の承認を得て、同院所管の測量標及び測量成果(基準点)を使用して調製したものである。
(承認番号)昭58、中公第 83 号