


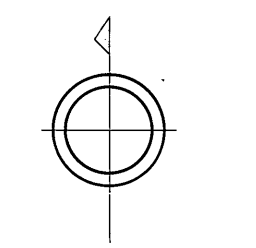
益田市道路現況平面図(台帳図)

昭和六十一年三月三十一日調査
平成元年三月三十一日調査
平成十一年三月三十一日調査
平成十七年三月三十一日調査
平成二十一年三月三十一日調査



7-16	7-17	7-18
7-21	7-22	7-23
10-1	10-2	10-3

行政区画
庄 系 界
益 田 市

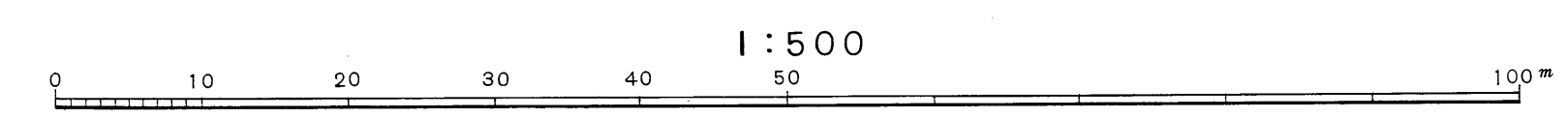


株式会社バスコ調製

益
田
市

撮影 昭和 58 年 12 月
測 図 昭和 60 年 10 月オートグラフA1, スタレオプロッターA8
修 正 平成 6 年 3 月
修 正 平成 12 年 3 月
修 正 平成 17 年 3 月
修 正 平成 21 年 3 月

庄 系 界 益 田 系
等高線間隔 1m



この地図は、建設省国土院院長の承認を得て、同院所管の測量標及び測量成果(基準点)を使用して調製したものである。
(承認番号) 昭56、中公第 83 号