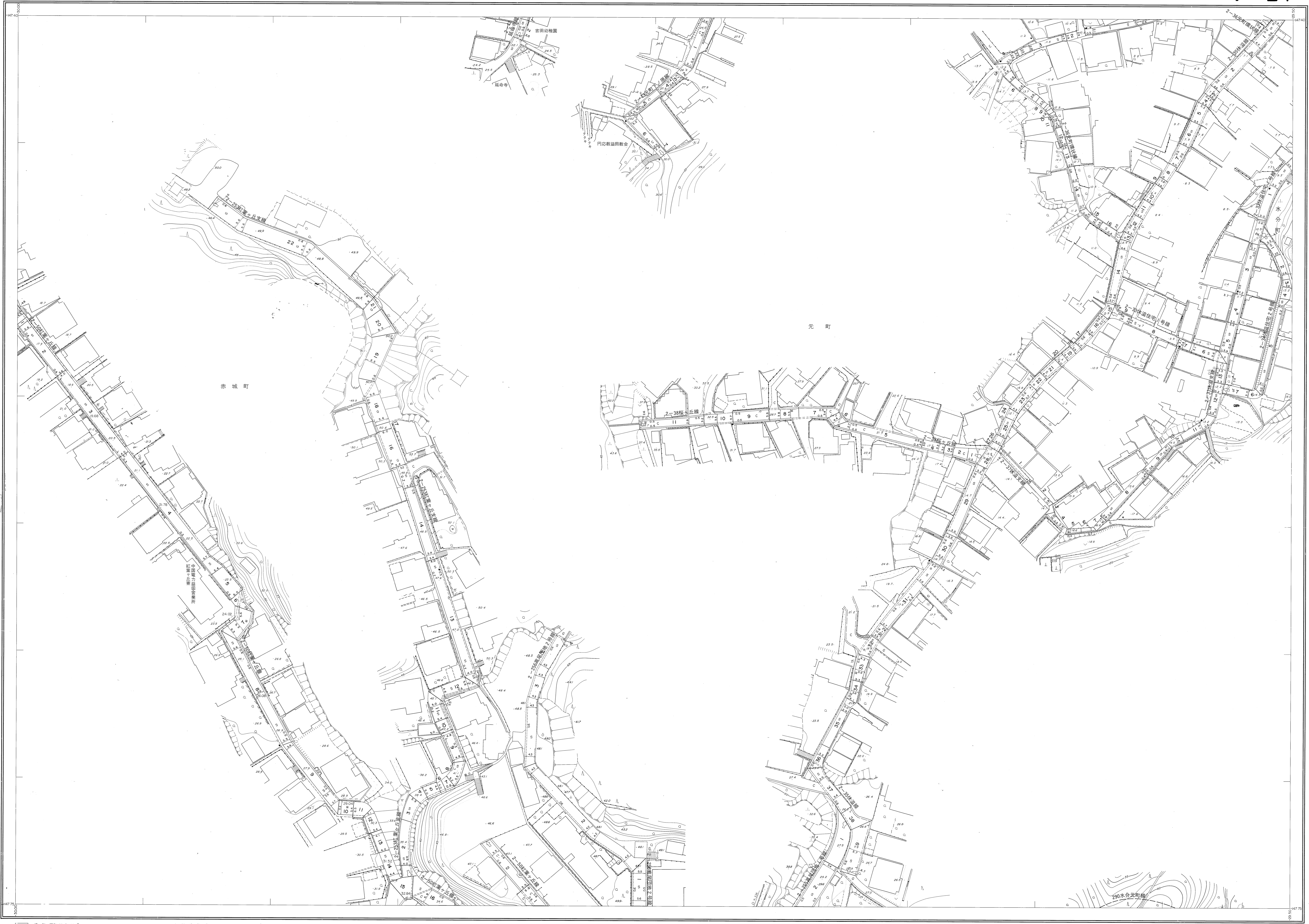


# 益田市道路現況平面図(台帳図)

昭和六十一年三月三十一日調査  
昭和六十一年三月三十一日調査  
平成元年三月三十一日調査  
平成二年三月三十一日調査  
平成五年三月三十一日調査  
平成八年三月三十一日調査  
平成九年三月三十一日調査

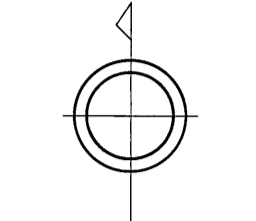
平成十年三月三十一日調査  
平成十四年三月三十一日調査  
平成十六年三月三十一日調査  
平成十八年三月三十一日調査  
平成二十一年三月三十一日調査  
平成二十二年三月三十一日調査

株式会社バスロ製



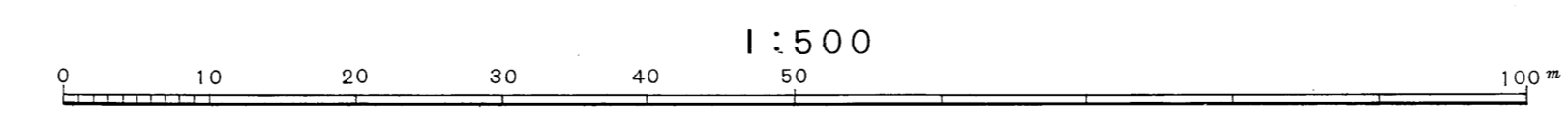
7-18	7-19	7-20
7-23	7-24	7-25
0-3	0-4	0-5

行政区画  
島根県  
益田市



益田市

■	国	昭和58年12月	測量機	測量機
□	道	昭和60年10月オートグラフA7、スタレオプロッターA8	測量機	測量機
○	市	修正 昭和61年4月	修正 平成26年3月	修正 平成28年3月
△	町	修正 平成2年3月	修正 平成29年3月	修正 平成31年3月
◇	字	修正 平成5年3月		
◇	丁目	修正 平成8年3月		
◇	番	修正 平成9年3月		
◇	号	修正 平成10年3月		
◇	号	修正 平成13年3月		
◇	号	修正 平成14年3月		



この地図は、建設省国土地理院長の承認を得て、同院所管の測量機及び測量成果(基準点)を使用して調査したものである。  
(承認番号) 昭58、中公第 83 号