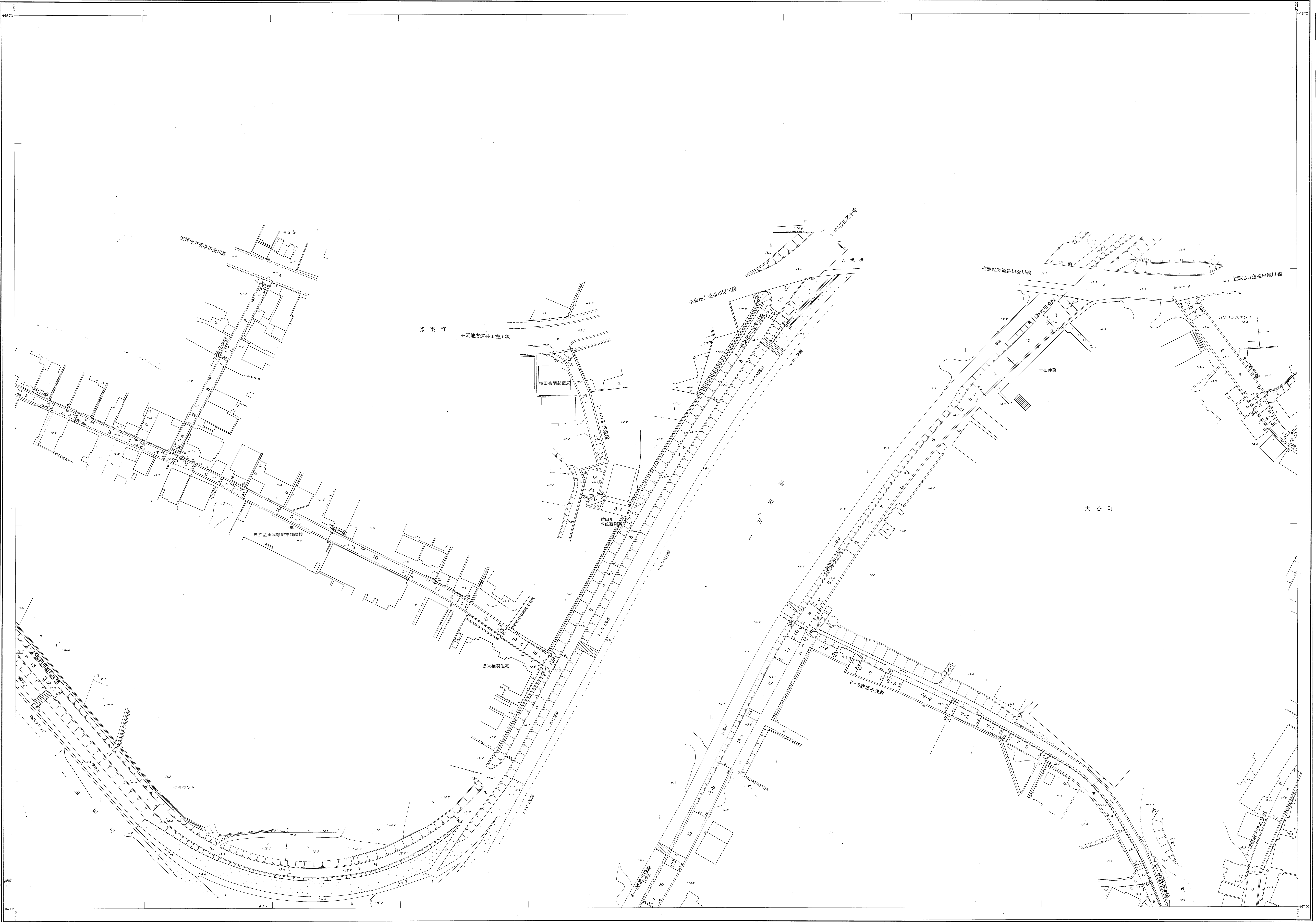
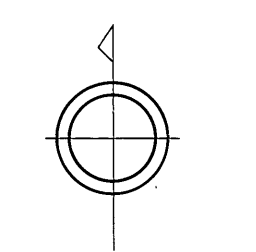


# 益田市道路現況平面図(台帳図)

8-8	8-13	8-14	8-15
8-9	8-14	8-15	
8-10	8-15		

行政区画  
 路線  
 境界線



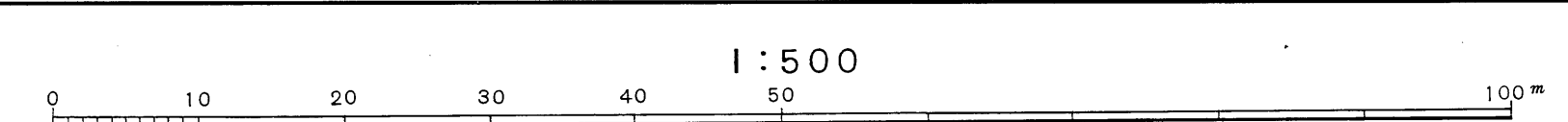
昭和六十一年三月三十一日調査  
 昭和六十一年三月三十一日調査  
 平成元年三月三十一日調査  
 平成七年三月三十一日調査  
 平成八年三月三十一日調査  
 平成十三年三月三十一日調査  
 平成十四年三月三十一日調査

平成十七年三月三十一日調査  
 平成十九年三月三十一日調査  
 平成二十一年三月三十一日調査  
 平成二十二年三月三十一日調査  
 平成二十三年三月三十一日調査

株式会社バスク調製

調査	昭和56年12月
測図	昭和60年10月
修正	昭和62年3月
修正	平成元年3月
修正	平成7年3月
修正	平成8年3月
修正	平成12年3月
修正	平成14年3月
修正	平成17年3月
修正	平成19年3月
修正	平成23年3月

定規 米 原田系  
 等高線間隔 1m



この地図は、建設省国土院院長の承認を得て、国院所管の測量標及び測量成果(基準点)を使用して調製したものである。  
 (承認番号) 昭58.申3第 83 号

益  
田  
市