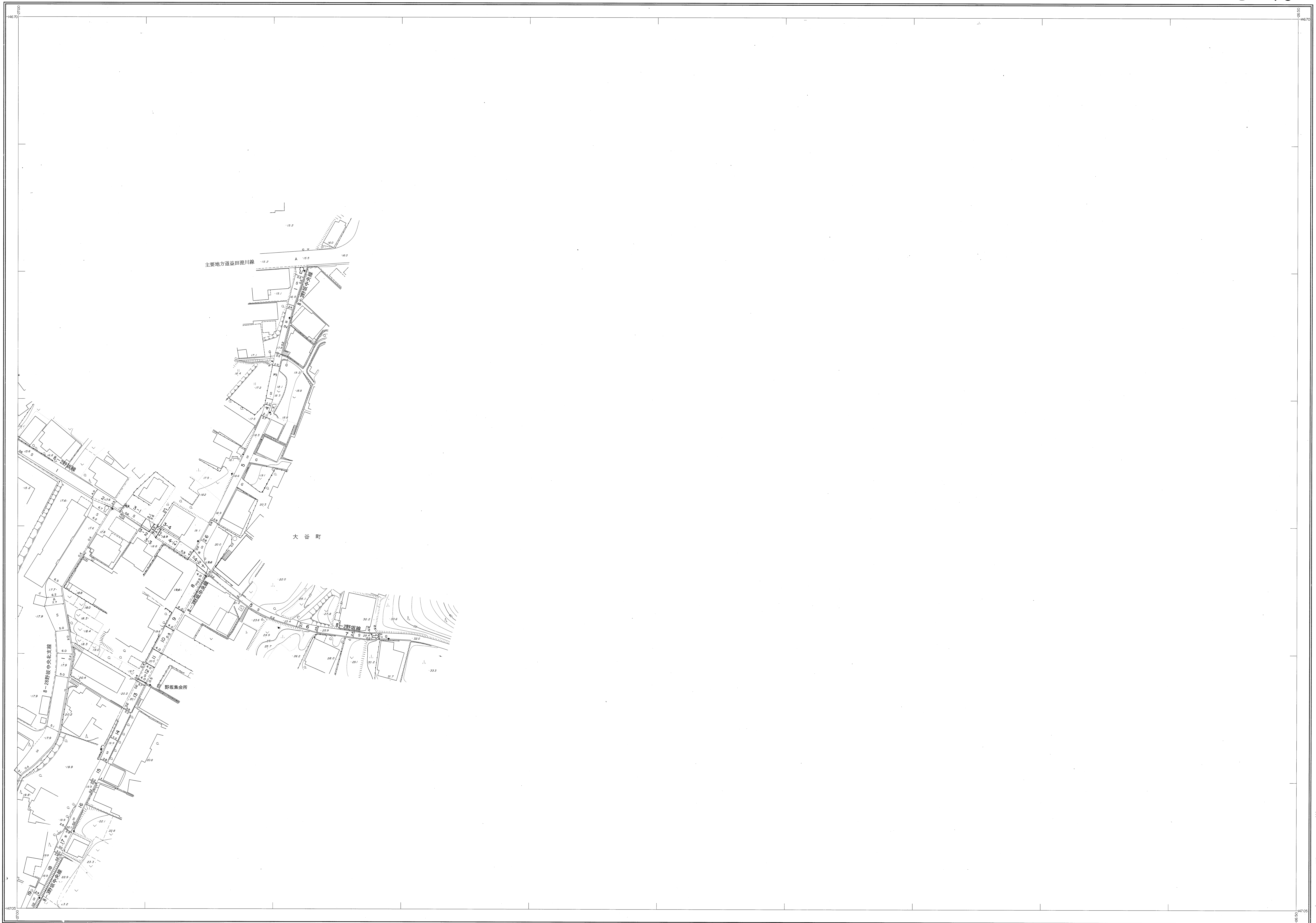
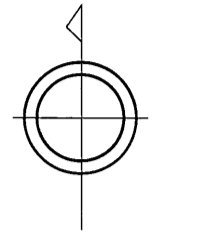


8-14	8-15
8-16	

行政区画
益田市

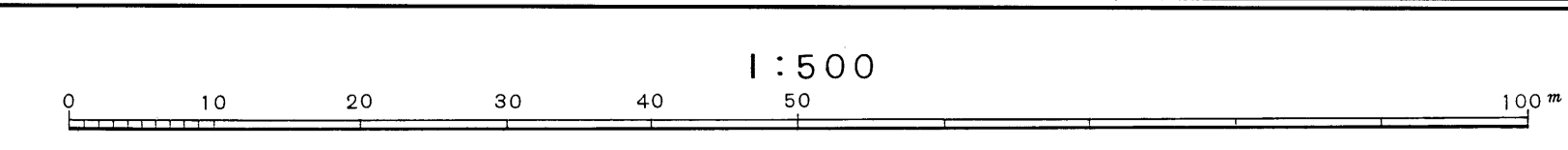


昭和六十一年十月三十一日調査
 平成五年三月三十一日調査
 平成七年三月三十一日調査
 平成八年三月三十一日調査
 平成十九年三月三十一日調査
 平成二十三年三月三十一日調査

株式会社パスコ調製

益田市

■	撮影 昭和45年12月	■	基準系 新日本
■	縮尺 昭和45年10月オートグラフA7, ステレオプロッターA8	■	等高線間隔 1m
■	修正 平成5年3月		
■	修正 平成7年3月		
■	修正 平成8年3月		
■	修正 平成10年3月		
■	修正 平成23年3月		
■	修正 平成31年3月		



この地図は、建設省国土地理院長の承認を得て、同院所管の測量標及び測量成果(基準点)を使用して調製したものである。
 (承認番号) 昭56-中公第 83 号