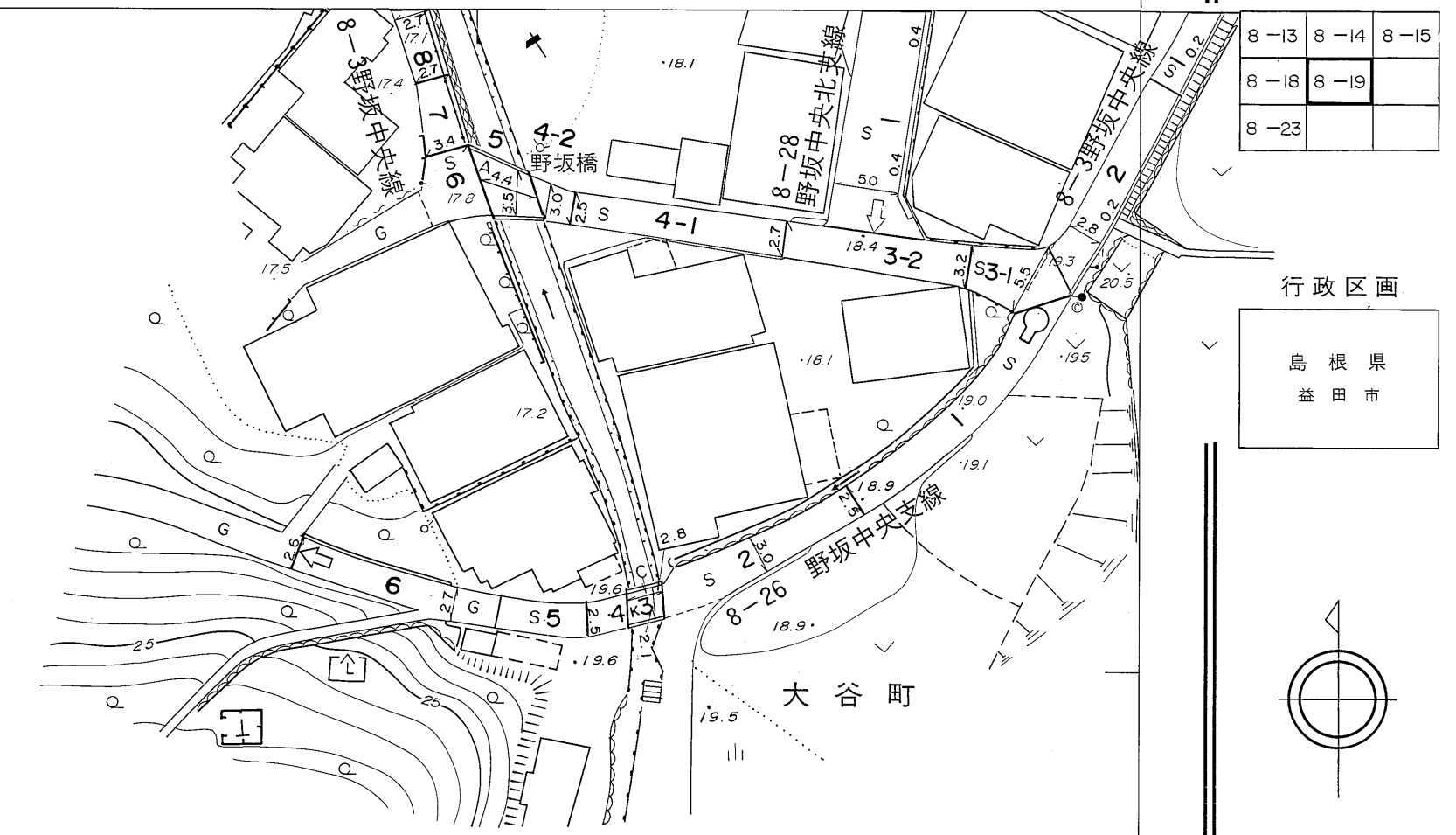



益田市道路現況平面図(台帳図)

昭和六十一年三月三十一日調査
 平成元年三月三十一日調査
 平成五年三月三十一日調査
 平成七年三月三十一日調査
 平成八年三月三十一日調査
 平成十三年三月三十一日調査
 平成十四年三月三十一日調査
 平成十七年三月三十一日調査

平成三十一年三月三十一日調査

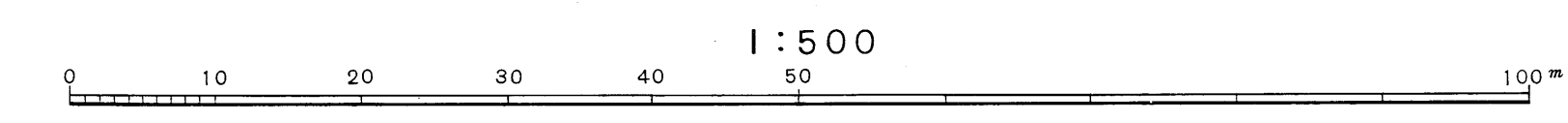
株式会社パスコ調製



益
田
市

調査	昭和58年12月
調査	昭和60年10月
調査	平成元年3月
調査	平成5年3月
調査	平成7年3月
調査	平成8年3月
調査	平成13年3月
調査	平成14年3月
調査	平成17年3月

図例 益田市
 等長線間隔 10m



この地図は、建設省国土地理院長の承認を得て、同院所管の測量標及び測量成果(基準点)を使用して調製したものである。
 (承認番号) 昭68.中公第 83 号