


# 益田市道路現況平面図(台帳図)

10-4

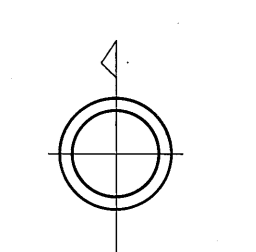
昭和六十一年十月三十一日調査  
平成元年三月三十一日調査  
平成五年三月三十一日調査  
平成九年三月三十一日調査  
平成十三年三月三十一日調査  
平成十六年三月三十一日調査  
平成十九年三月三十一日調査

平成三十一年三月三十一日調査



7-25	7-26	7-29
10-3	10-4	10-5
10-6	10-9	10-10

行政区画  
島根県  
益田市

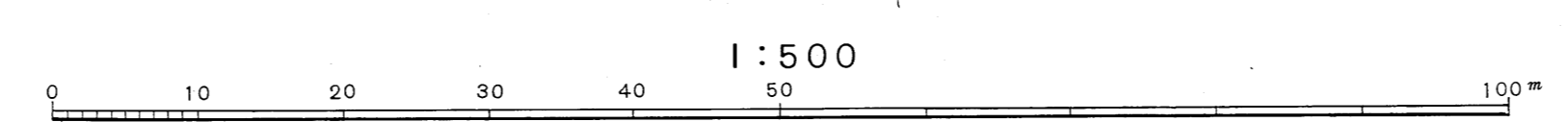


株式会社パスコ調製

益田市

撮影 昭和58年12月  
測図 昭和60年10月オートグラフA7、ステレオプロッターA8  
修正 昭和64年4月 修正 平成21年3月  
修正 平成26年3月  
修正 平成28年3月  
修正 平成29年3月  
修正 平成33年3月  
修正 平成36年3月  
修正 平成40年3月

基準系 新田系  
等高線間隔 1m



この地図は、建設省国土院院長の承認を得て、同院所管の測量標及び測量成果(基準点)を使用して調製したものである。  
(承認番号)昭58.中公第 83 号