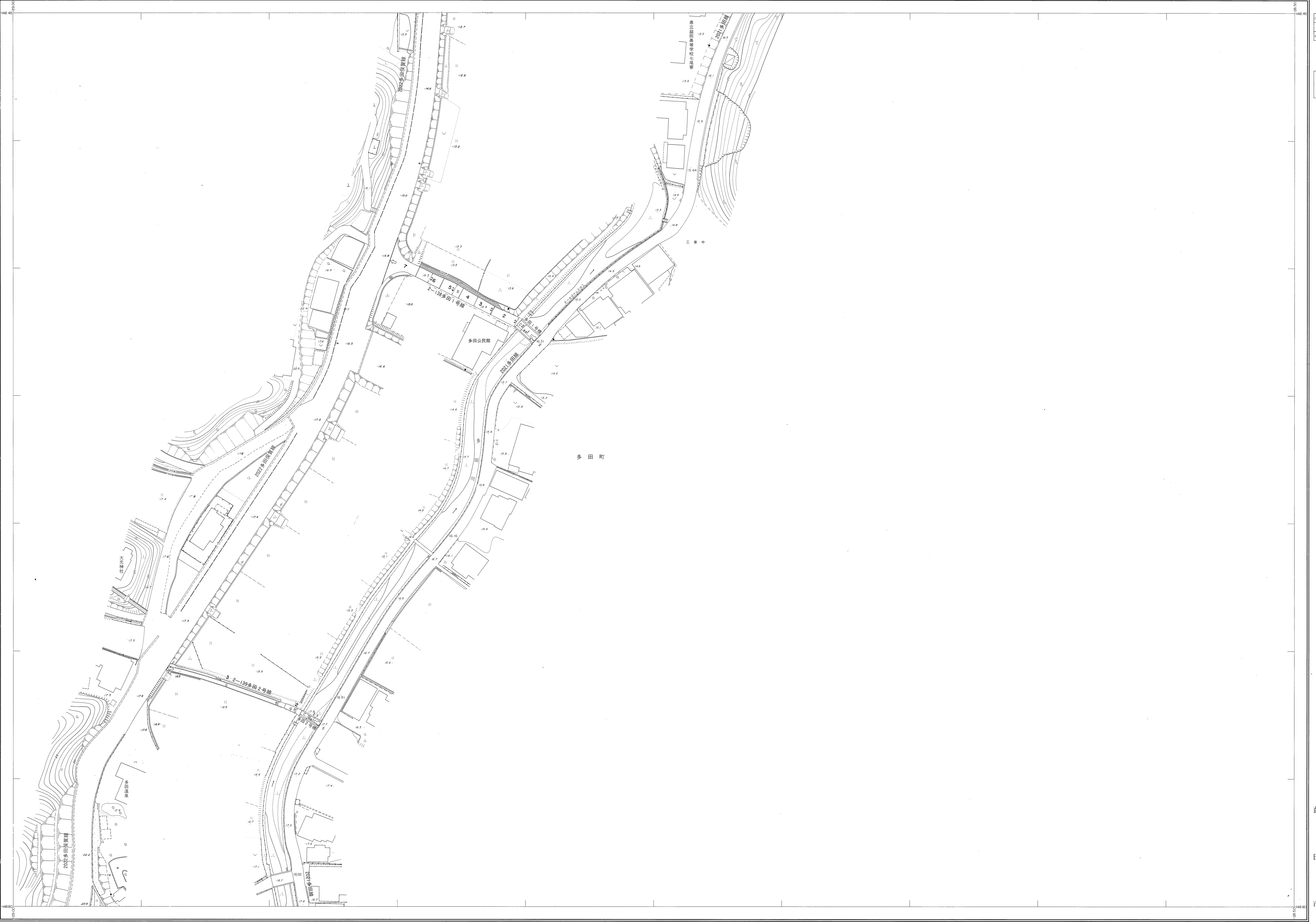
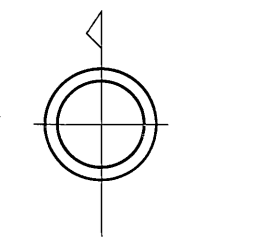


# 益田市道路現況平面図(台帳図)

昭和六十一年十月十一日調査  
 平成十二年三月三十一日調査  
 平成十三年三月三十一日調査  
 平成十四年三月三十一日調査  
 平成二十一年三月三十一日調査

10-10	11-6
11-1	
10-00	11-16

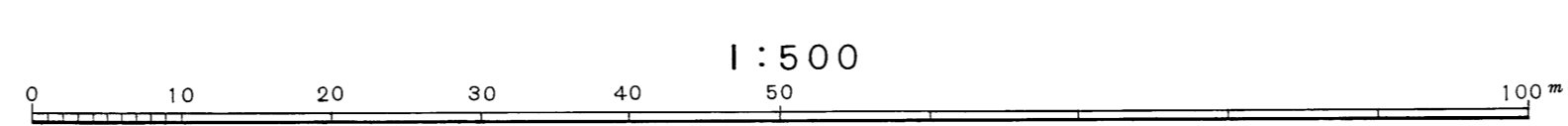
行政区画  
 益田市



株式会社バスロ製

- 縮尺 昭和58年12月
- 縮尺 昭和60年10月オートグラフA7、ステレオプロッターA8
- 修正 平成12年3月
- 修正 平成13年3月
- 修正 平成14年3月
- 修正 平成24年3月
- 修正 平成31年3月

益田市 益田所  
 等高線間隔 1m



この地図は、建設省国土院の委託を受けて、同院所管の測量株式会社(株)を使用し、測量したものである。  
 (承認番号) 昭58、中公第 83 号

益  
 田  
 市