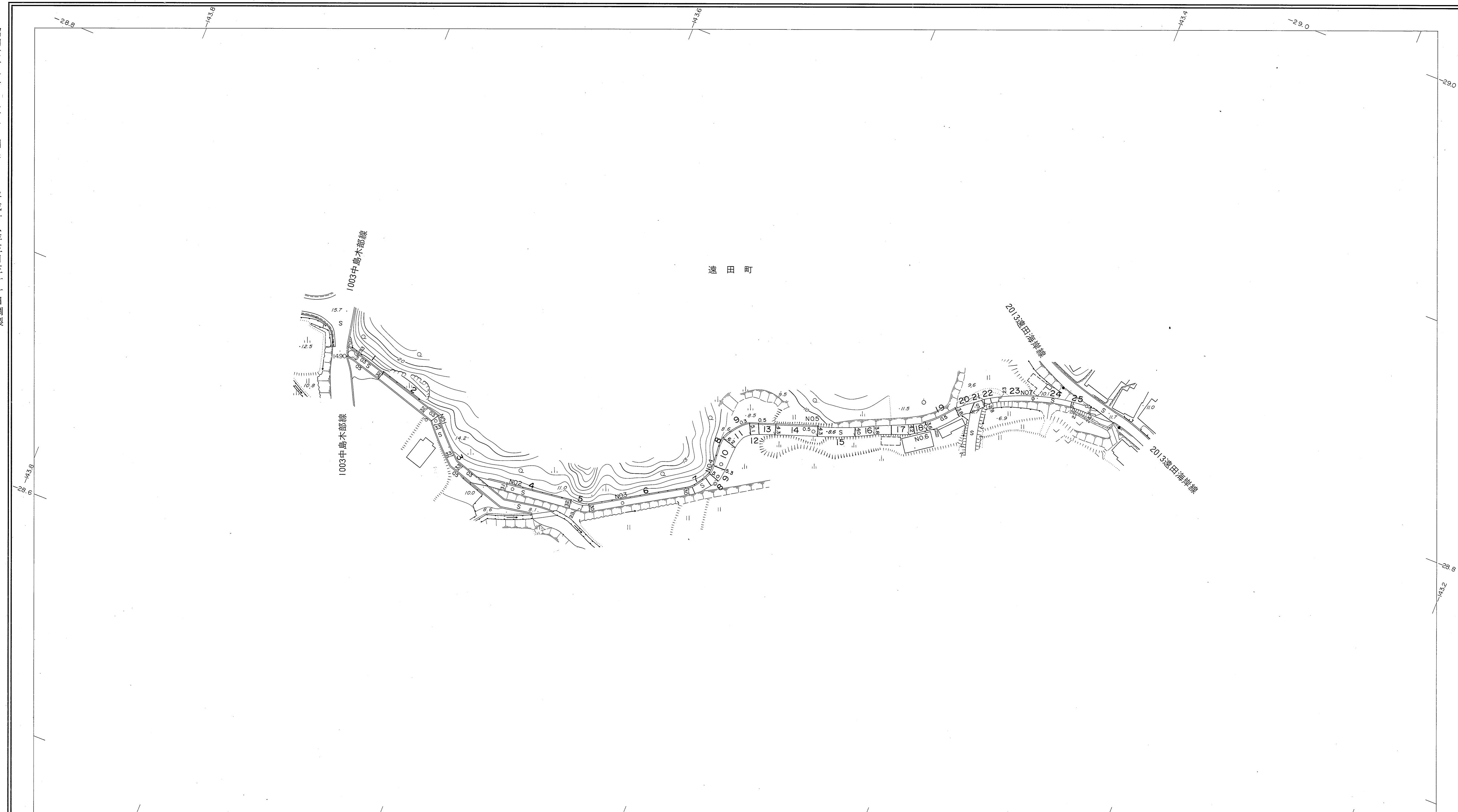
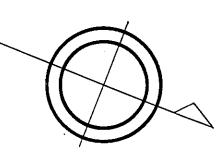


益田市道路現況平面図(台帳図)

4-1 西浜線 1/1

行政区画
島根県
益田市



勾配	4.2%	6.0%	0.8%	1.0%	0.4%	0.0%	2.4%	10.3%	
幅員	3.3	3.3	3.1	3.0	5.4	4.3	3.6	2.3	2.4
距離	0.0	50.0	100.0	150.0	200.0	250.0	300.0	350.0	380.8
曲線			R=10	R=20	R=13				
路面	S				S			S	

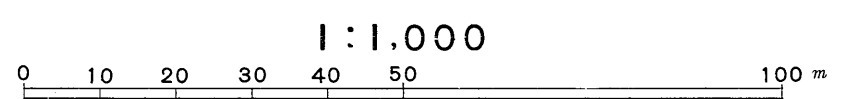
昭和六十年十月三十一日調製
平成元年三月三十一日調製
平成六年三月三十一日調製
平成十二年三月三十一日調製

平成十八年三月三十一日調製
平成十九年三月三十一日調製
平成二十三年三月三十一日調製
平成三十一年三月三十一日調製

株式会社バスコ調製

撮影 昭和 59 年 5 月
測図 昭和 60 年 10 月オートグラフ A7, ステレオプロッター A8
修正 平成 元年 3 月 修正 平成 23 年 3 月
修正 平成 12 年 3 月 修正 平成 31 年 3 月
修正 平成 18 年 3 月
修正 平成 19 年 3 月

座標系 第三系
等高線間隔 1m



この地図は、建設省国土地理院長の承認を得て、同院所管の測量標及び測量成果(基準点)を使用して調製したものである。
(承認番号) 昭58. 中公第 83 号

益
田
市