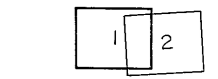


# 益田市道路現況平面図(台帳図)

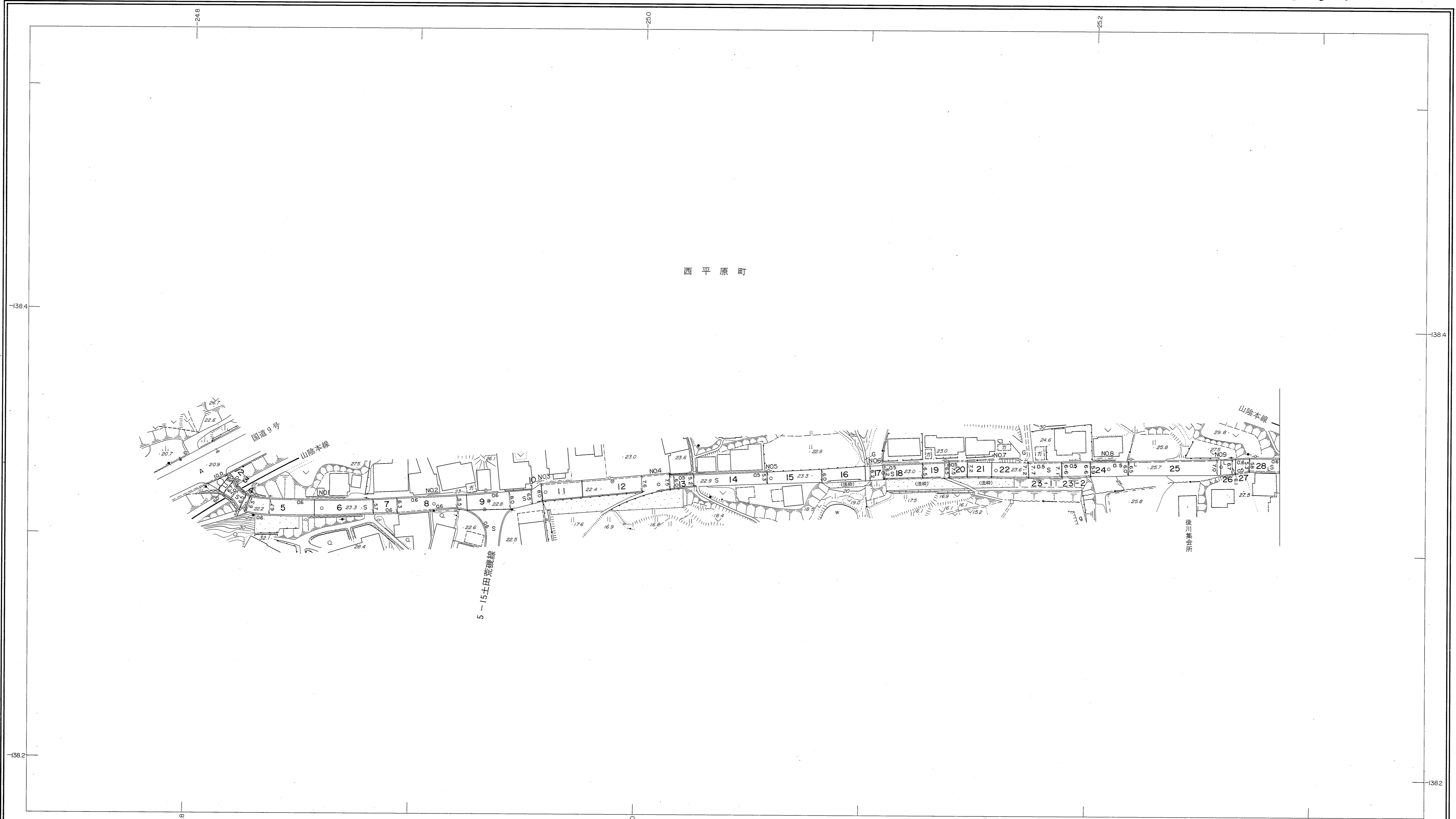
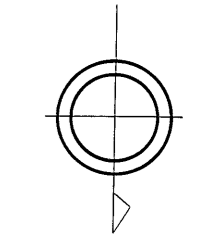
5-16西楽寺線 1/3

昭和六十年十月三十一日調製  
 平成元年三月三十一日調製  
 平成十一年三月三十一日調製  
 平成十四年三月三十一日調製

平成三十年三月三十一日調製  
 平成三十一年三月三十一日調製



行政区画  
 島根県  
 益田市



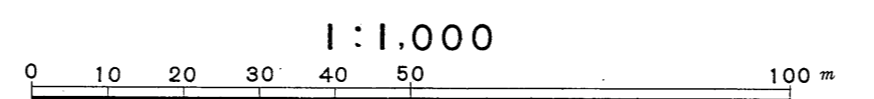
勾配	3.6%		0.2%		0.6%		0.2%		10%		1.0%		1.2%		2.6%		4.4%		6.92%			
幅員	6.7		6.2		5.5		8.0		7.0		5.3		6.2		7.2		6.0		7.0		6.0	
距離	0.0		50.0		100.0		150.0		200.0		250.0		300.0		350.0		400.0		450.0		476.0	
曲線	R=15																					
路面	S																					

株式会社バスコ調製

益田市

撮影 昭和59年5月  
 測図 昭和60年10月  
 修正 平成元年3月  
 修正 平成11年3月  
 修正 平成14年3月  
 修正 平成30年3月

座標系 第三系  
 等高線間隔 1m



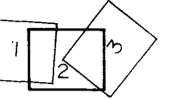
1:1,000

この地図は、建設省国土地理院長の承認を得て、同院所管の測量標及び測量成果(基準点)を使用して調製したものである。  
 (承認番号) 昭58. 中公第 83 号

# 益田市道路現況平面図(台帳図)

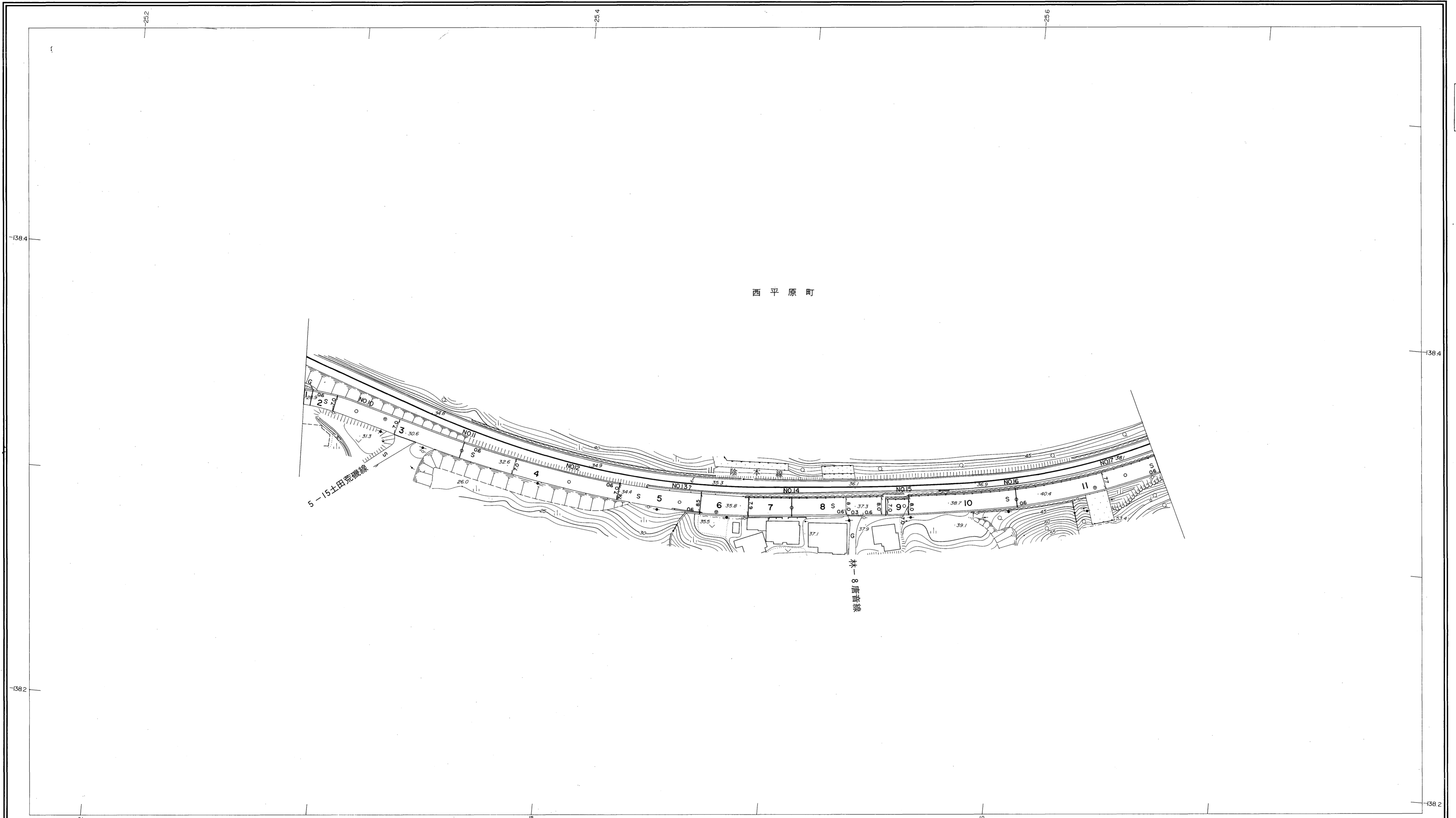
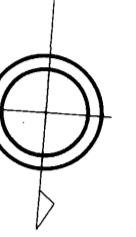
5-16西楽寺線 2/3

昭和六十年十月三十一日調製  
 昭和六十一年三月三十一日調製  
 平成十年三月三十一日調製  
 平成十一年三月三十一日調製



行政区画

島根県  
 益田市



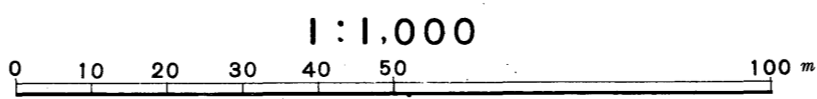
勾配	42%		38%		34%		26%		30%		59%		34%		36%		20%	
幅員	6.0	7.0	7.0	7.0	7.0	8.0	7.0	7.7	7.7	7.7	7.7	7.7	7.7	7.7	7.7	7.7	7.7	7.7
距離	4760	5000	5500	6000	6500	7000	7500	8000	8500	8650								
曲線	—		—		—		—		—		—		—		—		—	
路面	—		—		—		—		—		—		—		—		—	
	10	11	12	13	14	15	16	17										

株式会社バスコ調製

益田市

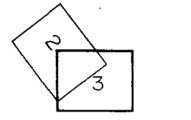
撮影 昭和 59 年 5 月  
 測図 昭和 60 年 10 月 オートグラフ A7, ステレオプロッター A8  
 修正 昭和 61 年 4 月  
 修正 平成 10 年 3 月  
 修正 平成 11 年 3 月

座標系 第三系  
 等高線間隔 1m

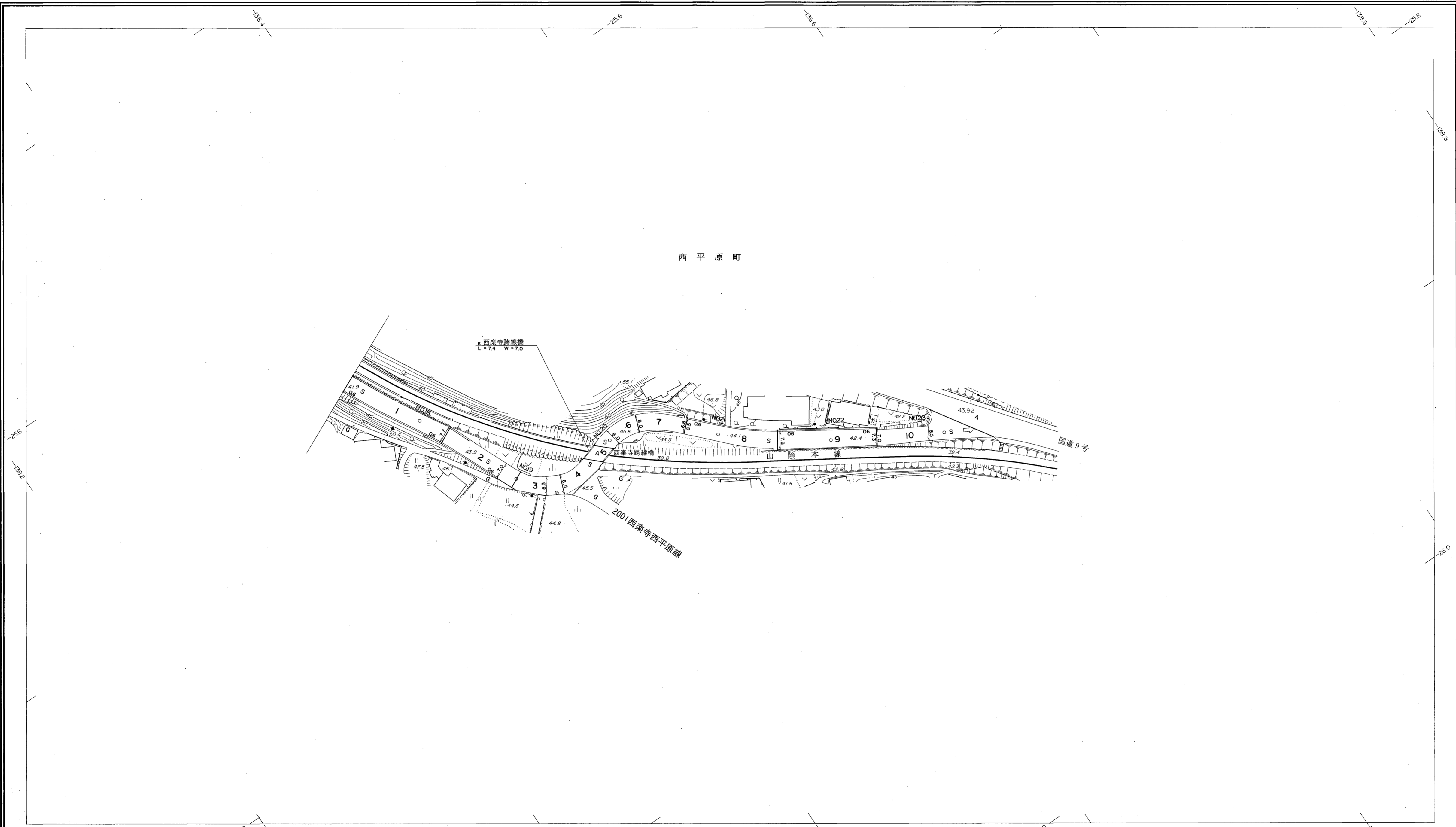
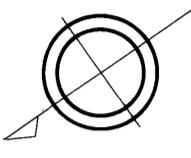


この地図は、建設省国土地理院長の承認を得て、同院所管の測量標及び測量成果(基準点)を使用して調製したものである。  
 (承認番号) 昭58.中公第 83 号

# 益田市道路現況平面図(台帳図)



行政区画  
島根県  
益田市



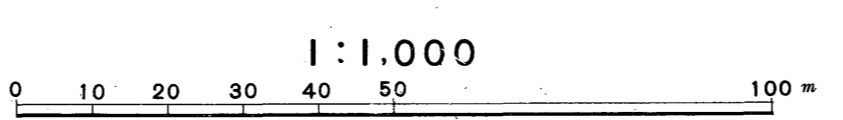
勾配	3.4%		3.4%		1.6%		3.0%		3.8%		2.6%		0.0%	
幅員	7.7	7.7	8.3	8.0	7.0	7.3	6.5	6.5						
距離	865.0	900.0	950.0	100.0	1050.0	1100.0	1150.0	1163.5						
曲線			R=25		R=25									
路面	S		A		S									
	18	19	20	21	22	23								

昭和六十一年十月三十一日調製  
平成十一年三月三十一日調製  
平成二十三年三月三十一日調製

株式会社バスコ調製

撮影 昭和 59 年 5 月  
測図 昭和 60 年 10 月オートグラフ A7, ステレオプロッター A8  
修正 平成 11 年 3 月  
修正 平成 23 年 3 月

座標系 第三系  
等高線間隔 1m



この地図は、建設省国土地理院長の承認を得て、同院所管の測量標及び測量成果(基準点)を使用して調製したものである。  
(承認番号) 昭58.中公第 83 号

益  
田  
市