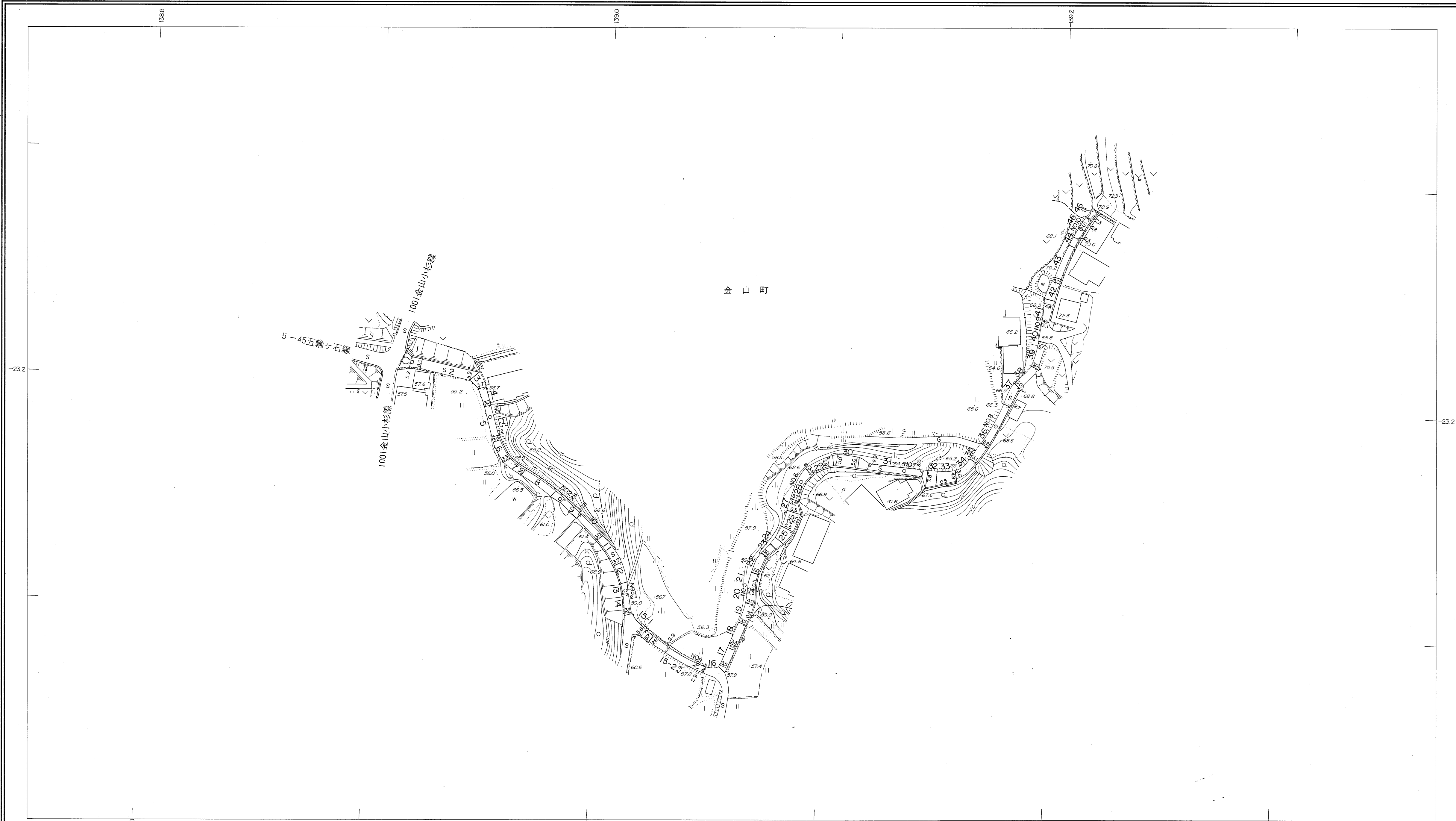
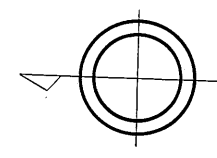
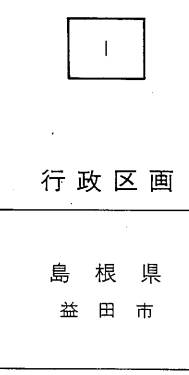


益田市道路現況平面図(台帳図)

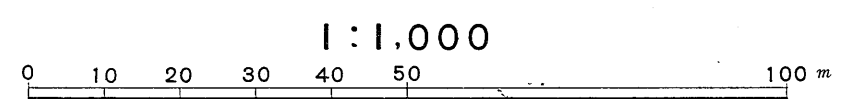
5-22砂河線 1/1



勾配	2.2% 5.8% 1.6% 4.4% 4.2% 6.2% 4.0% 3.2% 6.6% 2.6% 2.0%											
幅員	8.5	3.1	2.6	2.8	2.9	5.0	3.8	3.0	2.9	3.1	2.3	2.5
距離	0.0	50.0	100.0	150.0	200.0	250.0	300.0	350.0	400.0	450.0	500.0	504.0
曲線	R=10 R=25 R=10 R=5 R=25 R=10											
路面	S											

撮影 昭和59年5月
 測図 昭和60年10月オートグラフA7、ステレオプロッターA8
 修正 平成11年3月 修正 平成25年3月
 修正 平成21年3月 修正 平成31年3月
 修正 平成22年3月
 修正 平成23年3月

座標系 第三系
 等高線間隔 1m



この地図は、建設省国土地理院長の承認を得て、同院所管の測量標及び測量成果(基準点)を使用して調製したものである。
 (承認番号) 昭58. 中公第 83 号

昭和六十年十月三十一日調製
 平成十一年三月三十一日調製
 平成二十一年三月三十一日調製
 平成二十二年三月三十一日調製

平成二十三年三月三十一日調製
 平成二十五年三月三十一日調製
 平成三十一年三月三十一日調製

株式会社バスコ調製

益田市