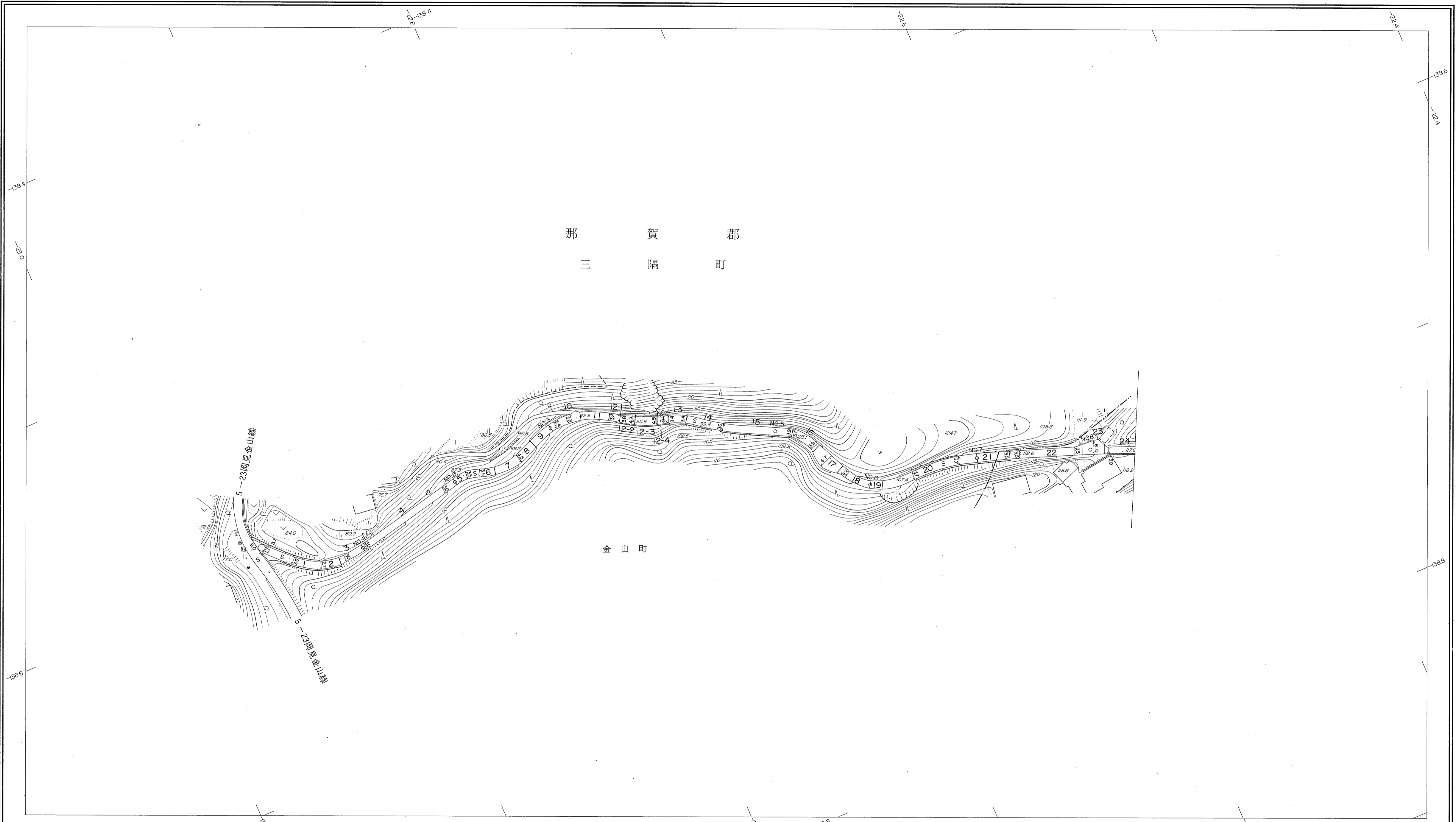
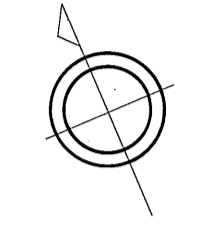
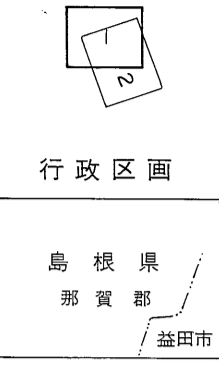


# 益田市道路現況平面図(台帳図)

5-24金山口大湍線 1/2

昭和六十年十月三十一日調製  
平成十二年三月三十一日調製  
平成二十四年三月三十一日調製  
平成三十一年三月三十一日調製

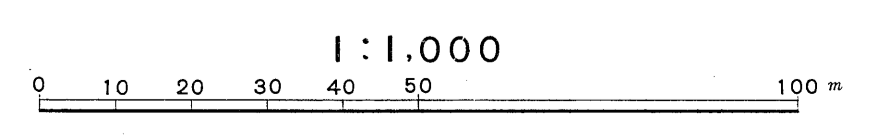


勾配	10%		7.6%		8.2%		11.6%		9.6%		7.2%		10.2%		10%		7.6%	
幅員	3.7		3.0		3.0		3.4		3.4		3.6		3.5		3.7		5.8	
距離	0.0		50.0		100.0		150.0		200.0		250.0		300.0		350.0		400.0	
曲線											R=25							
路面																		

株式会社バスコ調製

撮影 昭和 59 年 5 月  
測図 昭和 60 年 10 月オートグラフ A7, ステレオプロッター A8  
修正 平成 12 年 3 月  
修正 平成 24 年 3 月  
修正 平成 31 年 3 月

座標系 第三系  
等高線間隔 1m



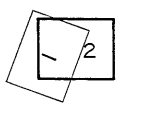
この地図は、建設省国土地理院長の承認を得て、同院所管の測量標及び測量成果(基準点)を使用して調製したものである。  
(承認番号) 昭58. 中公第 83 号

益  
田  
市


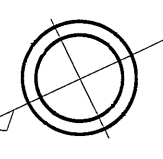
# 益田市道路現況平面図(台帳図)

5-24金山口大溢線 2/2

平成五年三月三十一日調製  
 平成十二年三月三十一日調製  
 平成三十一年三月三十一日調製



行政区画  
 島根県  
 益田市



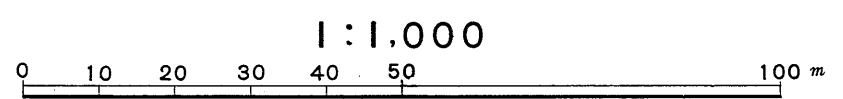
勾配	2.0%		12.6%		10.0%		6.8%		15.6%		4.0%		14.4%		9.0%	
幅員	2.7	2.3	2.5	2.6	2.8	3.0	2.8	2.8	2.8	2.8	2.8	2.8	2.8	2.8	2.8	2.8
距離	420.0	450.0	500.0	550.0	600.0	650.0	700.0	750.0	715.5							
曲線	R=5	R=5	R=15	R=10	R=8	R=7	R=15	R=25	R=15							
路面	S															

株式会社バスコ調製

益田市

測図 平成 2 年 3 月  
 修正 平成 5 年 3 月  
 修正 平成 12 年 3 月  
 修正 平成 31 年 3 月

座標系 第三系  
 等高線間隔 1m



この地図は、建設省国土地理院長の承認を得て、同院所管の測量標及び測量成果(基準点)を使用して調製したものである。  
 (承認番号) 昭58. 中公第 83 号