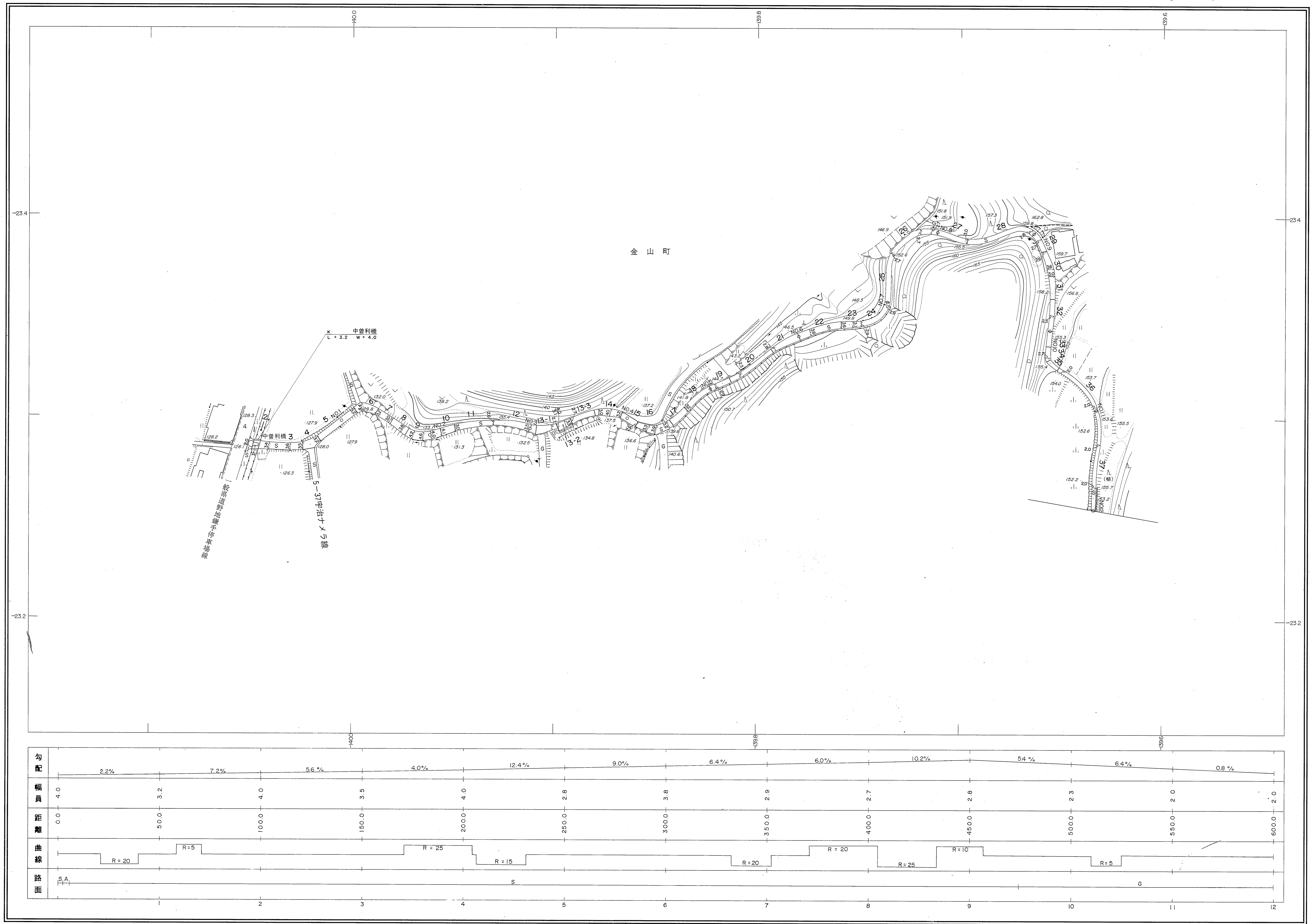
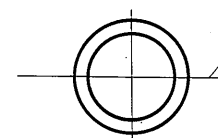
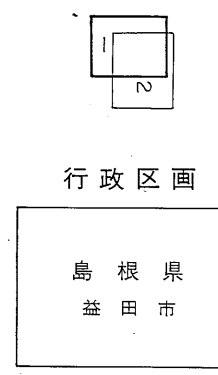


益田市道路現況平面図(台帳図)

5-26中曾利鳥打線 1/2

昭和六十年十月三十一日調製
平成三年三月三十一日調製
平成三十一年三月三十一日調製

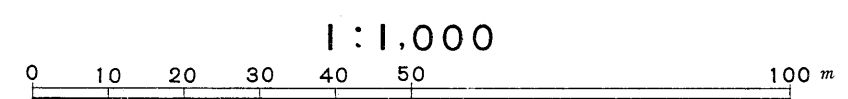


株式会社バスコ調製

益田市

撮影 昭和59年5月
図 昭和60年10月オートグラフA7, ステレオプロッターA8
修正 平成3年3月
修正 平成31年3月

座標系 第三系
等高線間隔 1m



この地図は、建設省国土院院長の承認を得て、同院所管の測量標及び測量成果(基準点)を使用して調製したものである。
(承認番号) 昭58.中公第 83 号

益田市道路現況平面図(台帳図)

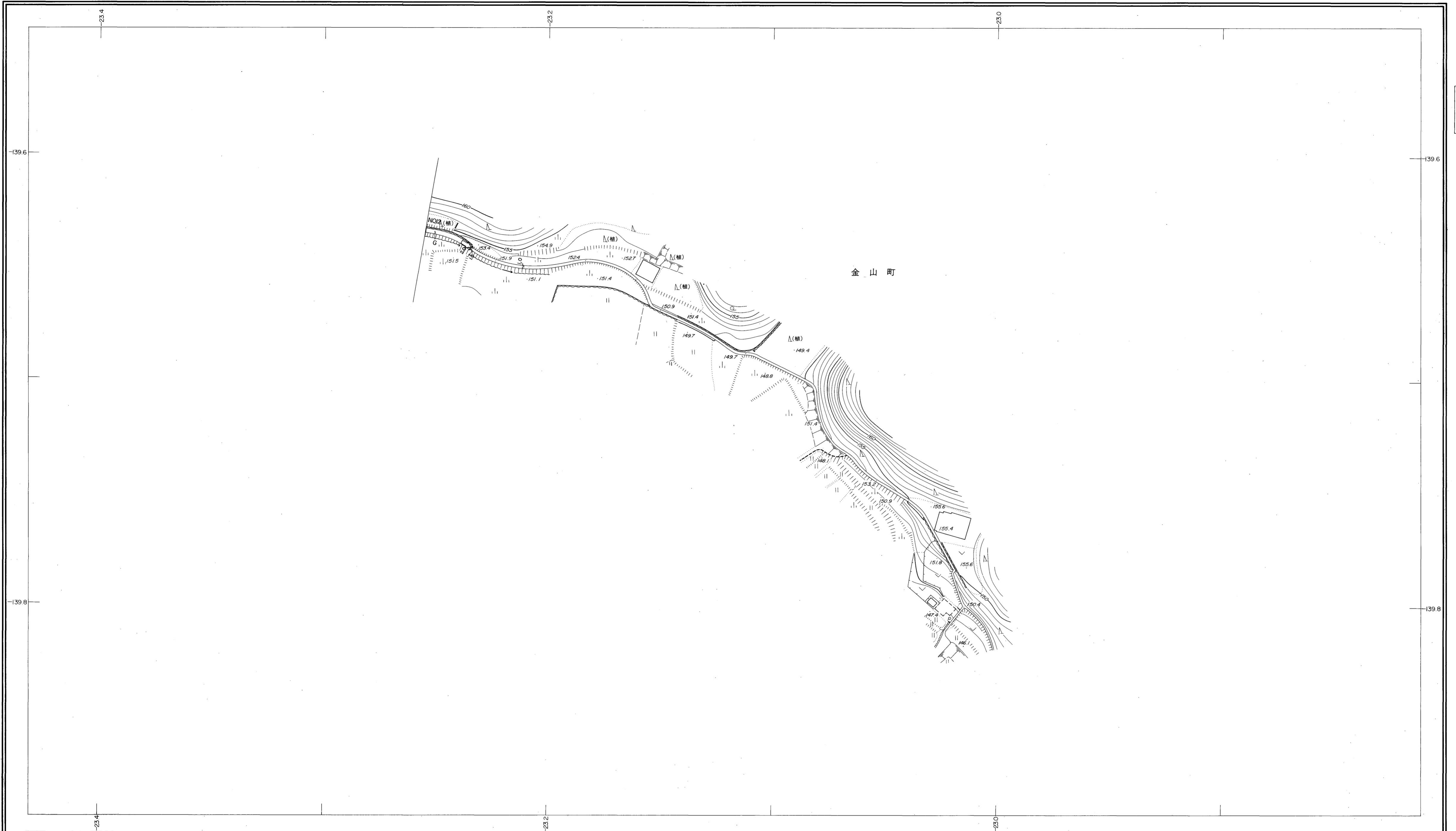
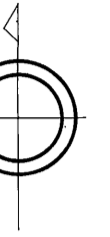
5-26中曾利鳥打線 2/2

昭和六十年十月三十一日調製

2

行政区画

島根県
益田市



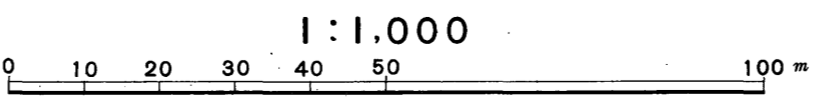
勾配	3.4%	
幅員	2.0	2.0
距離	600.0	621.9
曲線	-	
路面	-	

株式会社パソコ調製

益
田
市

撮影 昭和 59 年 5 月
測 図 昭和 60 年 10 月オートグラフ A7、ステレオプロッター A8

座 標 系 第三系
等高線間隔 1m



この地図は、建設省国土地理院長の承認を得て、同院所管の測量標及び測量成果(基準点)を使用して調製したものである。
(承認番号) 昭58. 中公第 83 号