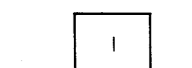


益田市道路現況平面図(台帳図)

10-15奥田芝線 1/1

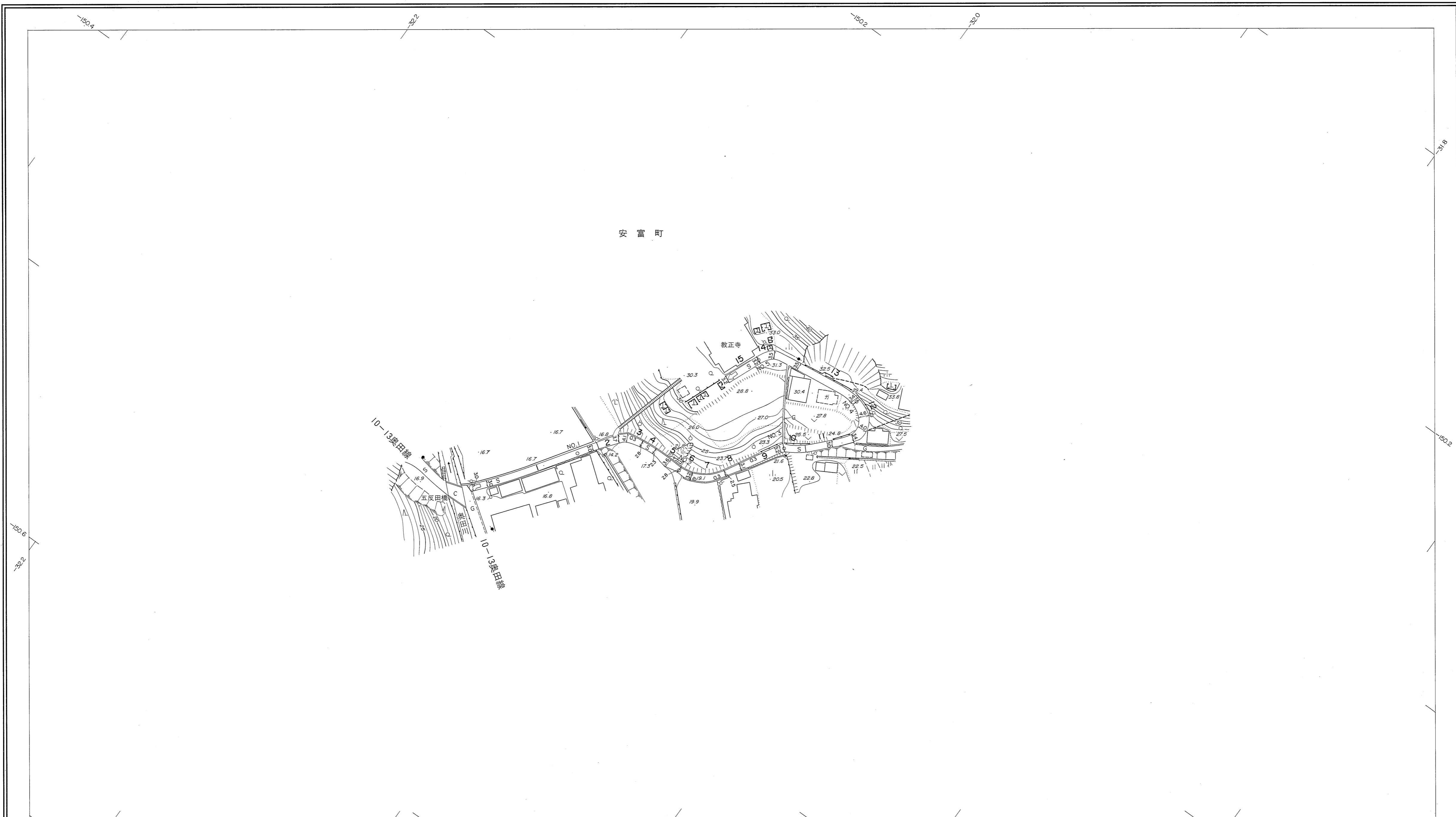
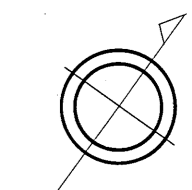
昭和六十年十月三十一日調製
 昭和六十一年三月三十一日調製
 平成十一年三月三十一日調製

平成三十一年三月三十一日調製



行政区画

島根県
益田市



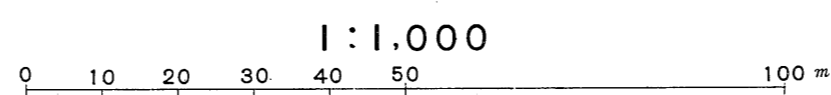
勾配	0.9% 3.9% 6.4% 13.6% 5.0% 3.8%						
幅員	3.0	3.0	2.8	3.2	3.5	3.2	3.2
距離	0.0	50.0	100.0	150.0	200.0	250.0	266.0
曲線		R=10	R=20	R=10	R=10 R=20	R=10	
路面	S						

株式会社パスコ調製

益田市

撮影 昭和 59 年 5 月
 測図 昭和 60 年 10 月 オートグラフ A7、ステレオプロッター A8
 修正 昭和 61 年 4 月
 修正 平成 11 年 3 月
 修正 平成 31 年 3 月

座標系 第三系
 等高線間隔 1m



この地図は、建設省国土地理院長の承認を得て、同院所管の測量標及び測量成果(基準点)を使用して調製したものである。
 (承認番号) 昭58. 中公第 83 号