

益田市道路現況平面図(台帳図)

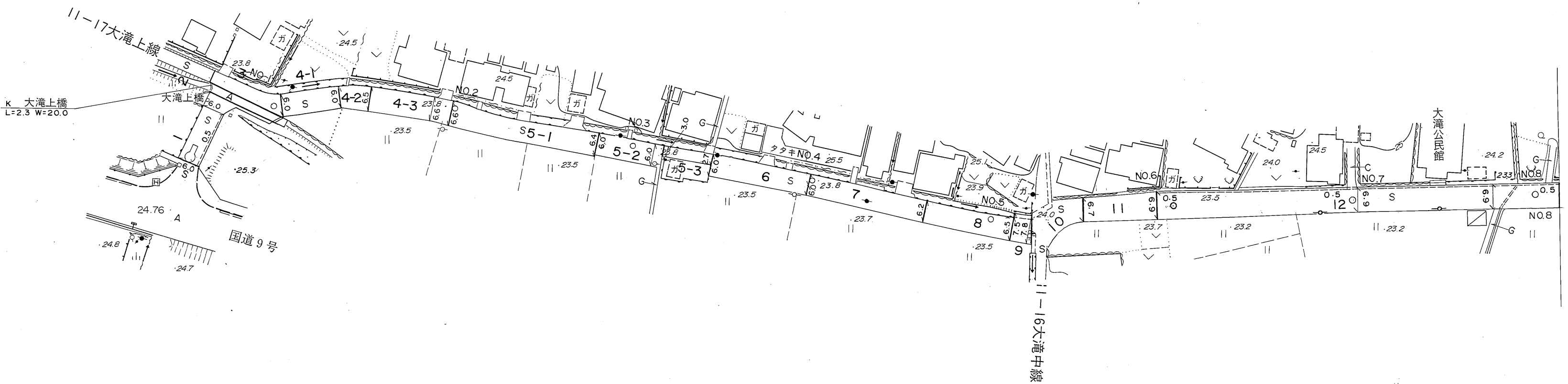
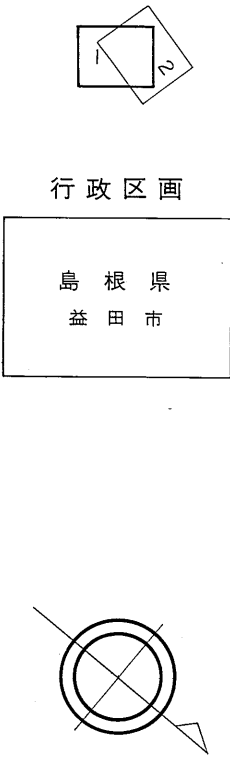
11-14大滝線 1/2

昭和六十一年十月三十一日調製  
平成九年三月三十一日調製  
平成十四年三月三十一日調製  
平成十五年三月三十一日調製

平成十六年三月三十一日調製  
平成十七年三月三十一日調製  
平成二十年三月三十一日調製  
平成二十四年三月三十一日調製

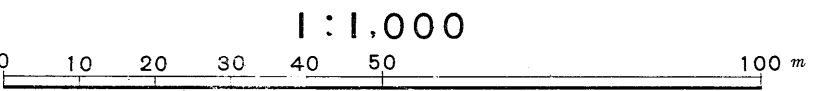
平成二十五年三月三十一日調製  
平成二十六年三月三十一日調製  
平成三十一年三月三十一日調製

株式会社パスコ調製



勾配	2.0%	0.0%	0.0%	0.0%	0.2%	0.6%	0.4%	0.2%	0.0%
幅員	6.0	5.0	6.6	3.0	6.0	6.0	6.9	6.9	6.9
距離	0.0	500 (350)	1000	1500	2000	2500	3000	3500	4000 4065 (3943)
曲線	R=10				R=10				
路面	S A				S				
	1	2	3	4	5	6	7	8	

撮影 昭和 59 年 5 月  
測図 昭和 60 年 10 月オートグラフ A7、ステレオプロッター A8  
修正 平成 9 年 3 月  
修正 平成 14 年 3 月  
修正 平成 15 年 3 月  
修正 平成 16 年 3 月  
座標系 第三系  
等高線間隔 1m  
修正 平成 17 年 3 月  
修正 平成 20 年 3 月  
修正 平成 24 年 3 月  
修正 平成 25 年 3 月  
修正 平成 26 年 3 月  
修正 平成 31 年 3 月



この地図は、建設省国土地理院長の承認を得て、同院所管の測量標及び測量成果(基準点)を使用して調製したものである。  
(承認番号) 昭58. 中公第 83 号

益田市

益田市道路現況平面図(台帳図)

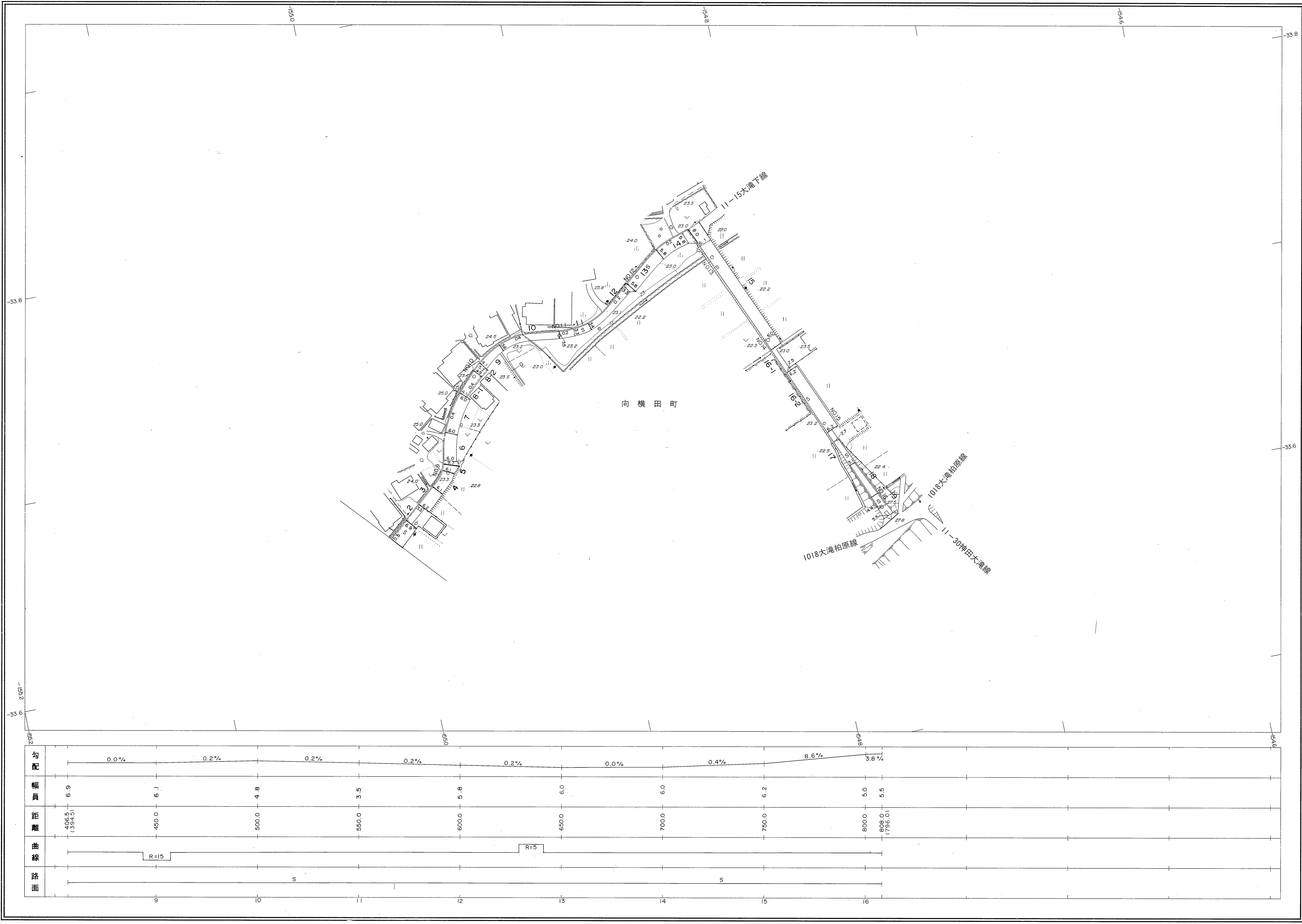
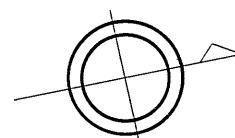
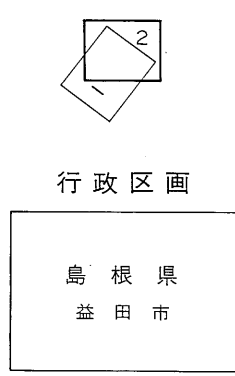
11-14大滝線 2/2

昭和六十一年十月三十一日調製  
平成十四年三月三十一日調製  
平成十七年三月三十一日調製  
平成二十一年三月三十一日調製

平成二十一年三月三十一日調製  
平成二十四年三月三十一日調製  
平成二十六年三月三十一日調製  
平成二十七年三月三十一日調製

平成三十一年三月三十一日調製

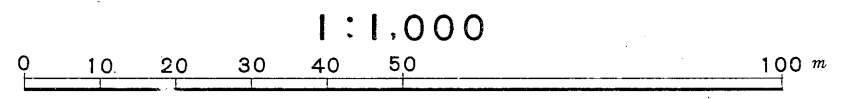
株式会社パスコ調製



勾配	0.0%	0.2%	0.2%	0.2%	0.2%	0.0%	0.4%	8.6%	5.8%
幅員	6.9	6.1	4.8	3.5	5.8	6.0	6.0	6.2	5.0 5.5
距離	406.5 (394.5)	450.0	500.0	550.0	600.0	650.0	700.0	750.0	800.0 808.0 (796.0)
曲線	R=15				R=5				
路面	S								

撮影 昭和 59 年 5 月  
測図 昭和 60 年 10 月  
修正 平成 14 年 3 月  
修正 平成 17 年 3 月  
修正 平成 21 年 3 月  
修正 平成 22 年 3 月

座標系 第三系  
等高線間隔 1m



この地図は、建設省国土地理院長の承認を得て、同院所管の測量標及び測量成果(基準点)を使用して調製したものである。  
(承認番号) 昭58. 中公第 83 号