
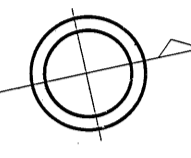


# 益田市道路現況平面図(台帳図)

11-26段線 1/1

行政区画  
島根県  
益田市



昭和六十一年十月三十一日調製  
昭和六十一年三月三十一日調製  
平成四年三月三十一日調製  
平成六年三月三十一日調製

平成九年三月三十一日調製  
平成十四年三月三十一日調製  
平成二十一年三月三十一日調製  
平成二十三年三月三十一日調製

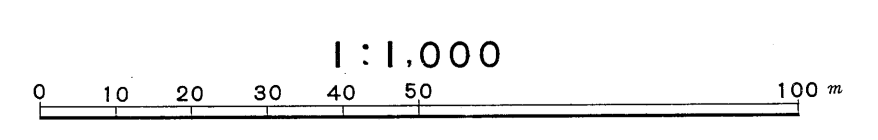
平成二十四年三月三十一日調製  
平成二十五年三月三十一日調製  
平成二十六年三月三十一日調製  
平成二十九年三月三十一日調製

平成三十年三月三十一日調製  
平成三十一年三月三十一日調製

株式会社バスコ調製

勾配	6.0% 2.0% 2.0% 2.0% 1.2% 0.0% 0.2% 0.4% 0.2% 1.0% 2.6%												
幅員	3.2	4.4	4.8	5.4	2.5	2.5	4.5	4.5	4.5	3.6	3.0	4.4	
距離	0.0	500.0	1000.0	1500.0	2000.0	2500.0	3000.0	3500.0	4000.0	4500.0	5000.0	5350.0	
曲線											R=10	R=10	R=10
路面	S										S	C S	

撮影 昭和59年5月 座標系 第三系  
 測図 昭和60年10月オートグラフA7、ステレオプロッターA8 等高線間隔 1m  
 修正 昭和62年3月 修正 平成14年3月 修正 平成24年3月 修正 平成29年3月  
 修正 平成4年3月 修正 平成21年3月 修正 平成25年3月 修正 平成30年3月  
 修正 平成9年3月 修正 平成23年3月 修正 平成26年3月 修正 平成31年3月



この地図は、建設省国土地理院長の承認を得て、同院所管の測量標及び測量成果(基準点)を使用して調製したものである。  
(承認番号) 昭58. 中公第 83号

益田市