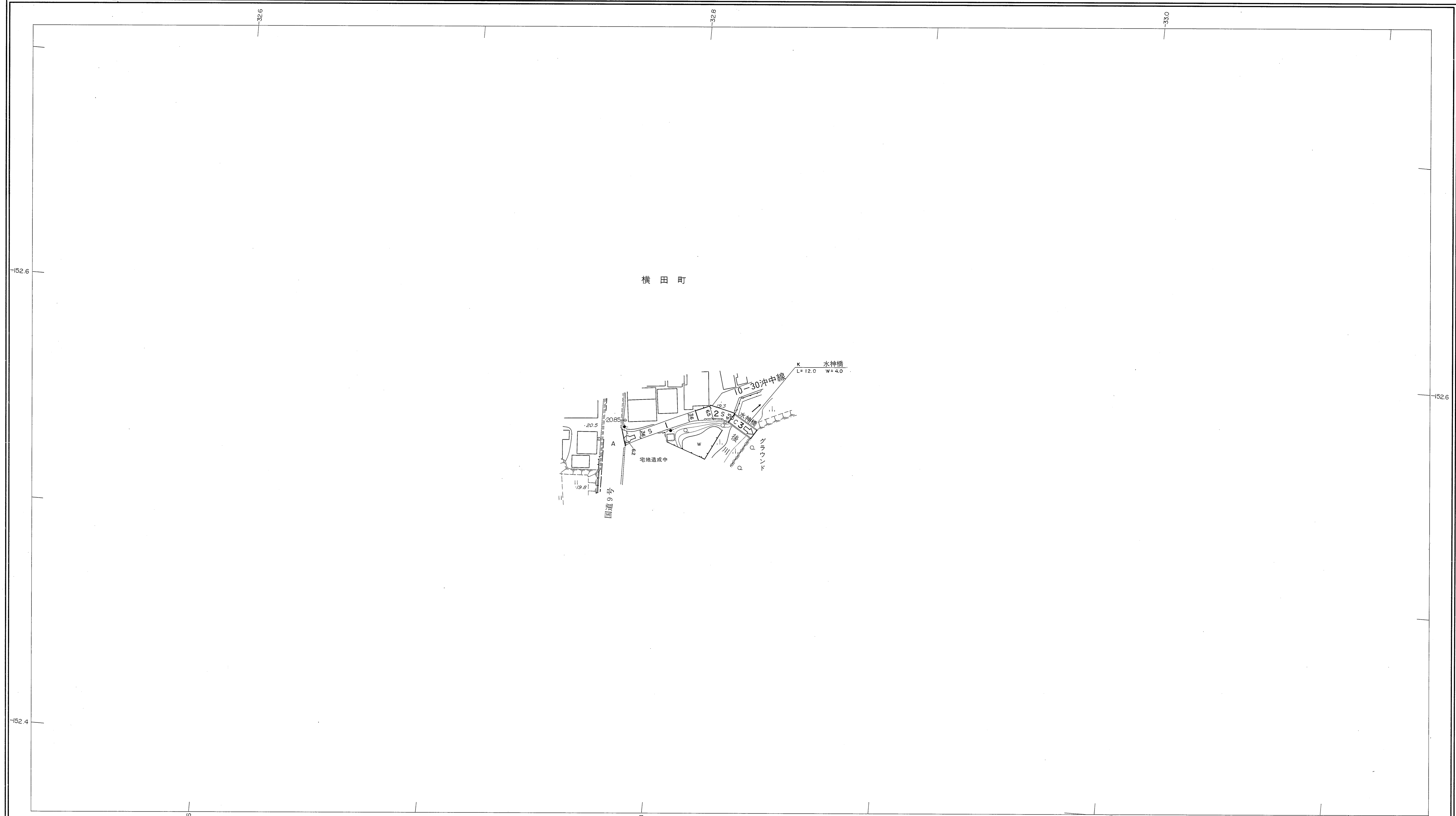
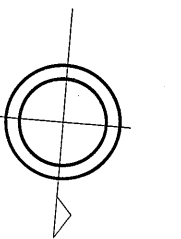



益田市道路現況平面図(台帳図)

10-29横田中学校通学線 1/1



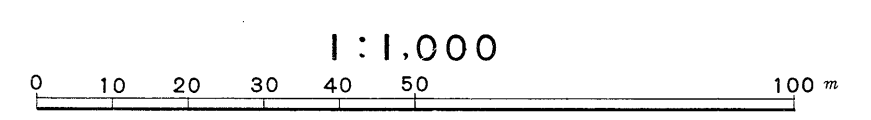
勾配	2.8%		0.0%	
幅員	3.6	4.0	4.0	
距離	0.0	50.0	62.0	
曲線	R=15			
路面	S		C	

昭和六十年十月三十一日調製
平成元年三月三十一日調製
平成八年三月三十一日調製
平成三十一年三月三十一日調製

株式会社バスコ調製

撮影 昭和 59 年 5 月
測図 昭和 60 年 10 月オートグラフ A7、ステレオプロッター A8
修正 平成 8 年 3 月
修正 平成 31 年 3 月

座標系 第三系
等高線間隔 1m



この地図は、建設省国土地理院長の承認を得て、同院所管の測量標及び測量成果(基準点)を使用して調製したものである。
(承認番号) 昭58. 中公第 83 号

益
田
市