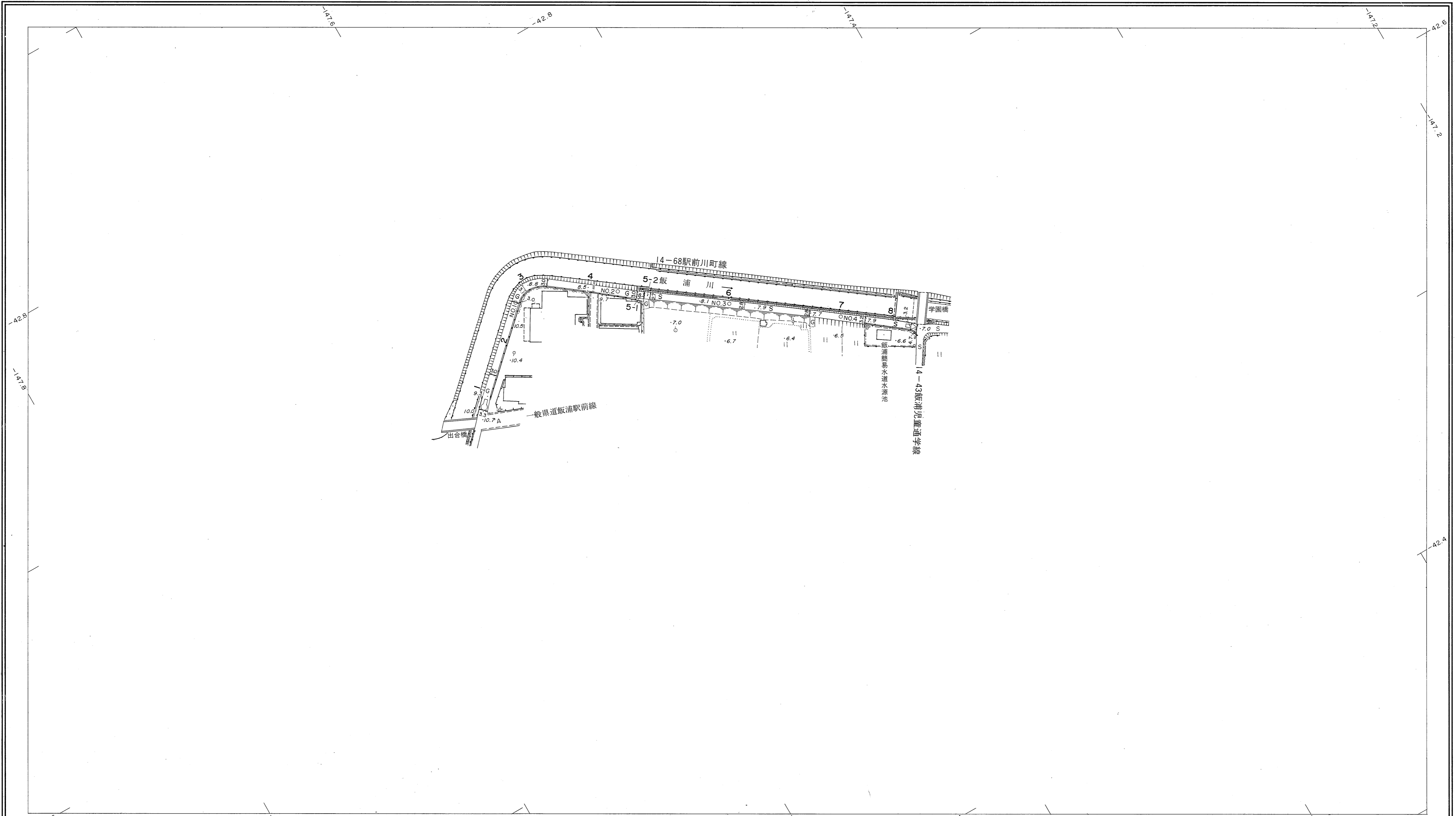
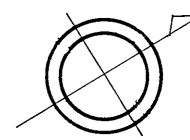


益田市道路現況平面図(台帳図)

14-71飯浦川右岸2号沿線 1/1

平成三十一年三月三十一日調製

行政区画
島根県
益田市



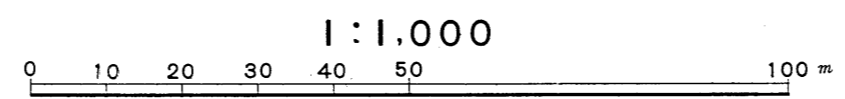
勾配	10.0%	0.1%	0.1%	0.8%	0.8%	1.5%
幅員	3.3 3.0	3.0	3.0	2.8	3.0	3.2
距離	0.0 7.0	50.0	100.0	150.0	200.0	234.0
曲線		R=13				
路面		S		S		

株式会社パスコ調製

益田市

測図 平成 29 年 3 月
修正 平成 31 年 3 月

座標系 第三系
等高線間隔 1m



この地図は、建設省国土地理院長の承認を得て、同院所管の測量標及び測量成果(基準点)を使用して調製したものである。
(承認番号) 昭68. 中公第 83 号