

# 益田市道路現況平面図 (台帳図)

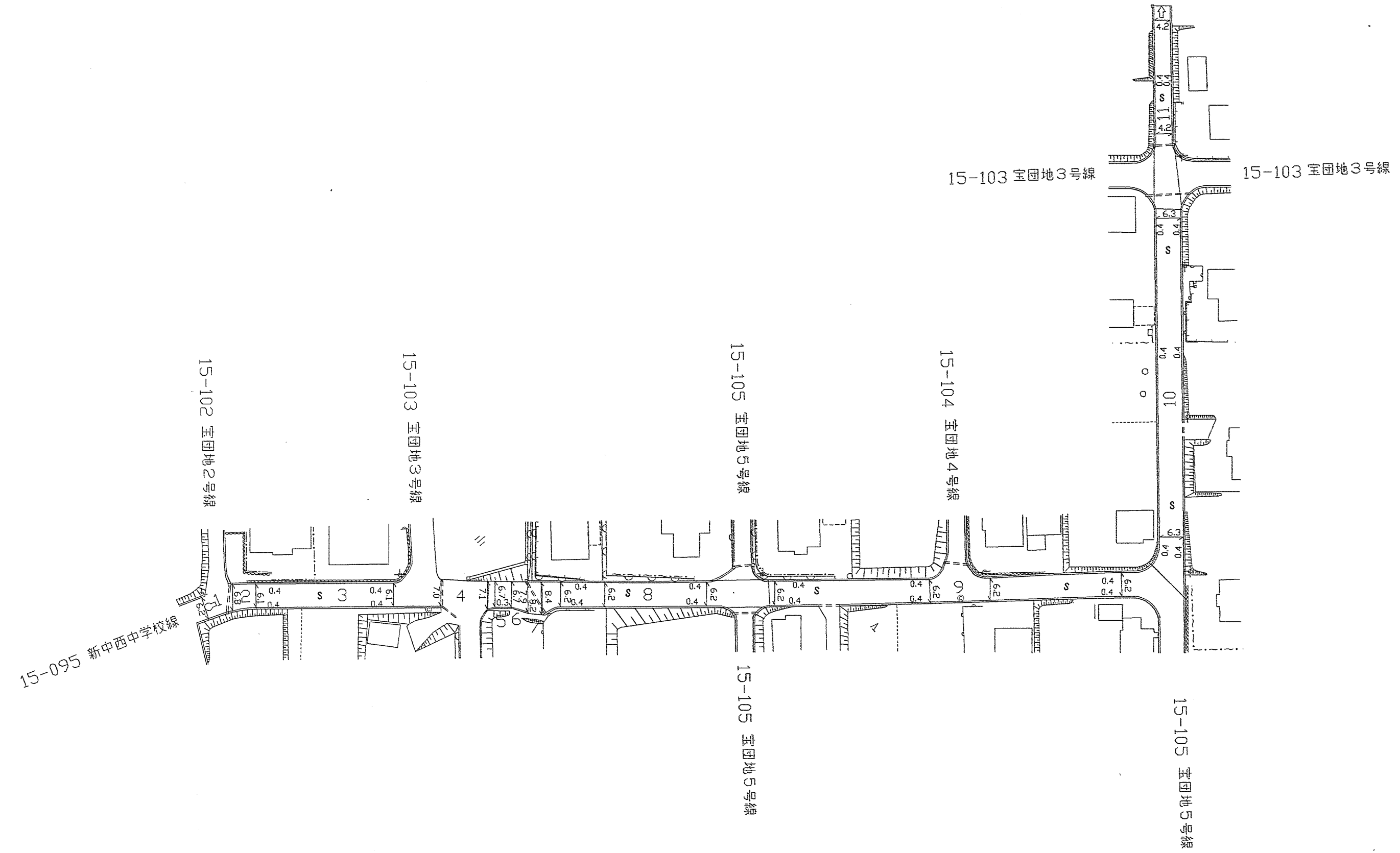
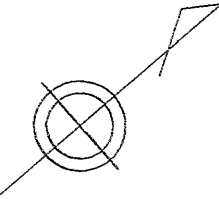
15-101宝団地1号線 1 / 1

平成二十六年三月三十一日調製  
 平成二十八年三月三十一日調製  
 平成三十一年三月三十一日調製

1

行政区画

鳥取県  
 益田市



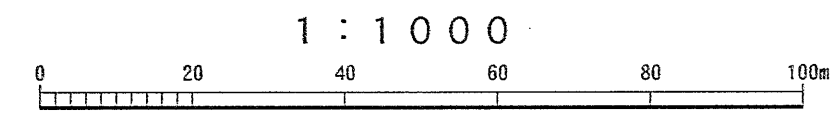
勾配	
幅員	
距離	
曲線	
路面	

株式会社 パスコ調製

益田市

撮影 平成26年 1月  
 測量 平成26年 3月 PADMS-Soft  
 修正 平成28年 3月  
 修正 平成31年 3月

座標系 第三系「座標値は、世界測地系に対応」  
 等高線間隔 1m



「この測量成果は、国土地理院長の承認及び助言を得て  
 同院所管の測量成果を使用して得たものである。  
 (承認番号) 平25 中公 第136号」