

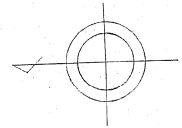
道 路 台 帳

路線名 小原朝倉線 路線番号 2101 地名 小原 仙道 測量年月 昭和62年3月 図面番号 5-1

調整年月日 昭和62年3月31日

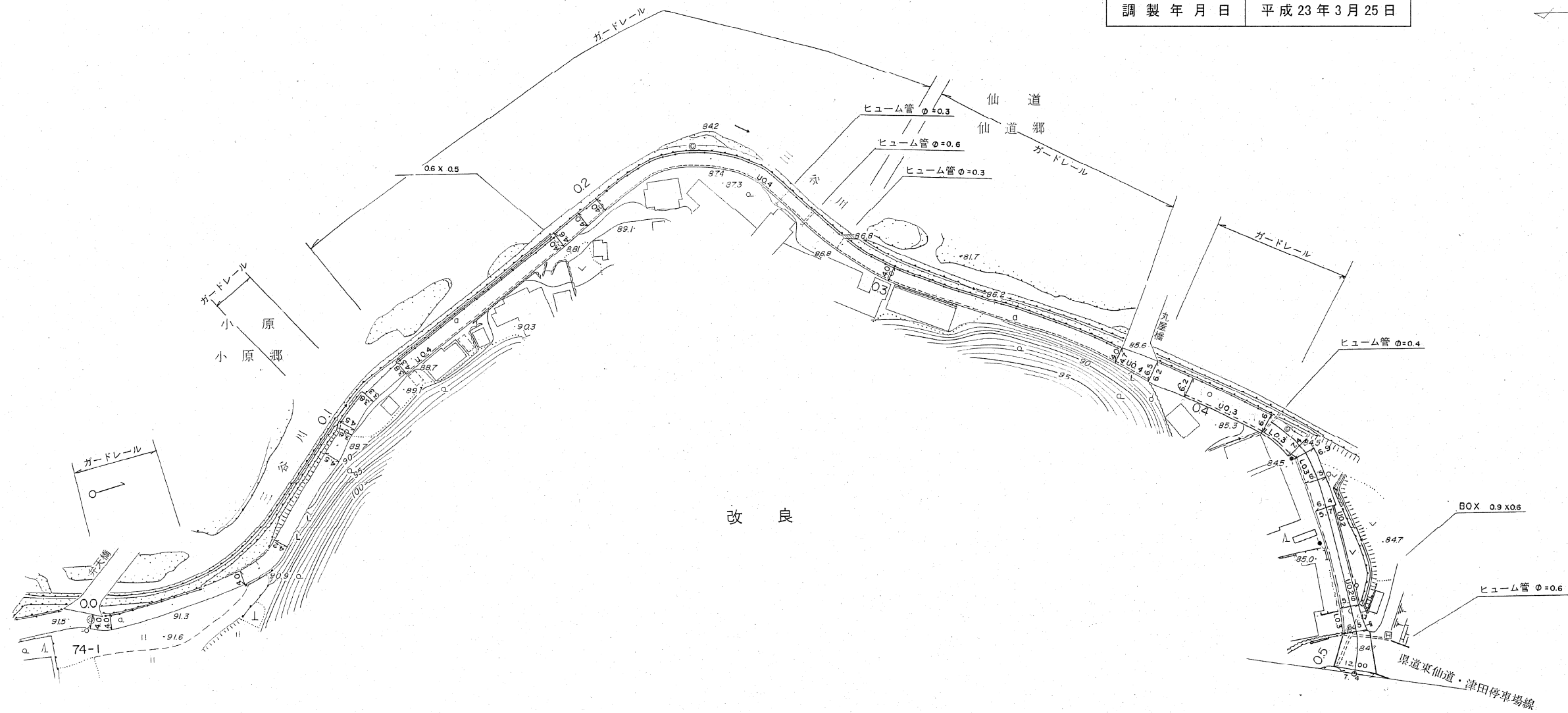
調整年月日 平成11年3月

調製年月日 平成23年3月25日



平面図

縮尺 一千分之一



距離	0.0	6.4	46.4	51.7	61.6	91.1	100.8	112.1	124.9	129.1	184.1	193.0	200.0	207.5	260.3	270.0	282.8	300.0	319.5	347.9	370.8	375.9	381.8	393.4	400.0	418.6	426.1	430.1	433.1	442.6	451.0	460.2	481.0	488.5	499.0					
曲線	R=16		R=22		R=60		R=35		R=100		R=80		R=200		R=30		R=35																							
勾配	91.5	1%	90.9	3%	88.7	1%	88.1	1%	86.8	1%	85.6	2%	84.5	0%	84.5	1%	84.7																							
幅員内訳	車道	4.0-3.0	4.0-3.0	4.0-3.0	4.2-3.2	4.5-3.5	3.8-3.6	3.8-2.8	3.8-2.8	4.3-3.3	4.0-3.0	4.0-3.0	4.0-3.0	4.0-3.0	4.0-3.0	4.0-3.0	4.0-3.0	4.0-3.0	4.0-3.0	4.0-3.0	4.0-3.0	4.0-3.0	4.0-3.0	4.0-3.0	4.0-3.0	4.0-3.0	4.0-3.0	4.0-3.0	4.0-3.0	4.0-3.0	4.0-3.0	4.0-3.0	4.0-3.0	4.0-3.0	4.0-3.0	4.0-3.0				
	道路	4.0-3.0	4.0-3.0	4.0-3.0	4.2-3.2	4.5-3.5	3.8-3.6	3.8-2.8	3.8-2.8	4.3-3.3	4.0-3.0	4.0-3.0	4.0-3.0	4.0-3.0	4.0-3.0	4.0-3.0	4.0-3.0	4.0-3.0	4.0-3.0	4.0-3.0	4.0-3.0	4.0-3.0	4.0-3.0	4.0-3.0	4.0-3.0	4.0-3.0	4.0-3.0	4.0-3.0	4.0-3.0	4.0-3.0	4.0-3.0	4.0-3.0	4.0-3.0	4.0-3.0	4.0-3.0	4.0-3.0				
	歩道																																							
	側溝																																							
	総幅員																																							
路面種類	a																																							
主要工作物	ガードレール		ガードレール		ガードレール		ガードレール		ガードレール		ガードレール		ガードレール		ガードレール		ガードレール		ガードレール		ガードレール		ガードレール		ガードレール		ガードレール		ガードレール		ガードレール		ガードレール		ガードレール		ガードレール			

美 都 町

道 路 台 帳

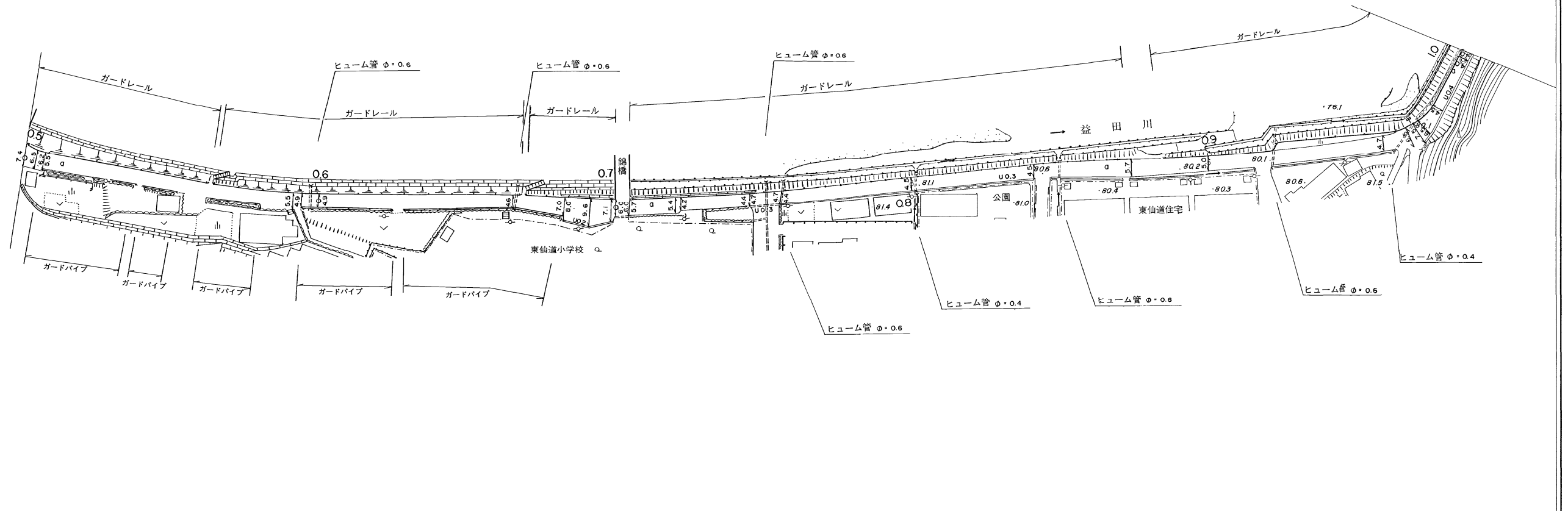
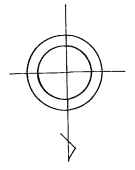
路線名	小原朝倉線	路線番号	2101	地名	仙道	測量年月	昭和62年3月	図面番号	5 - 2
-----	-------	------	------	----	----	------	---------	------	-------

調整年月日	昭和62年3月31日
調整年月日	平成11年3月

平面図

縮尺 一千分の一

仙道
仙道郷
改良



距離	500.0 504.5 507.5	538.5 541.0 552.0	560.5 563.5 570.0 577.0 600.0	618.0 625.0 629.0	656.0 665.0 666.0	682.0 691.0 698.5 700.0 704.5	721.0 722.5	745.5 751.2 756.5	801.5	841.3 844.1 849.3	859.1 874.1 885.0 895.3	900.0 920.9 927.9	960.1 965.5 972.1 974.1	982.1 1000.0 1003.2													
曲線	R=200		R=300		R=300		R=200		R=300		R=22																
勾配	2%		0%		1%		3%		1%		1%																
幅員内訳	車道	6.4	4.5	3.9	4.6	3.6	7.0	9.0	9.6	8.6	7.1	6.1	5.0	4.7	4.5	3.5	4.5	3.5	5.7	4.7	5.0	4.0	3.0	4.0	3.0	81.0	
	道路	7.4	5.4	4.9	4.9	3.9	4.9	3.9	4.9	3.9	4.9	3.9	4.9	3.9	4.9	3.9	4.9	3.9	4.9	3.9	4.9	3.9	4.9	3.9	4.9	3.9	4.9
	歩道																										
	側溝																										
	総幅員	7.4	5.4	4.9	4.9	3.9	4.9	3.9	4.9	3.9	4.9	3.9	4.9	3.9	4.9	3.9	4.9	3.9	4.9	3.9	4.9	3.9	4.9	3.9	4.9	3.9	4.9
路面種類	a																										
主要工作物	ガードパイプ			ガードパイプ		ガードパイプ		φ0.6		ガードレール		φ0.6		φ0.6		ガードレール		φ0.4		φ0.6		φ0.6		ガードレール		φ0.4	

美 都 町

この地図は、建設省国土地理院長の承認を得て、同院所管の測量標及び測量成果を使用して調製したものである。(承認番号) 昭55中公第40号

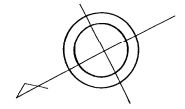
ワールド航測コンサルタント(株)調製

道 路 台 帳

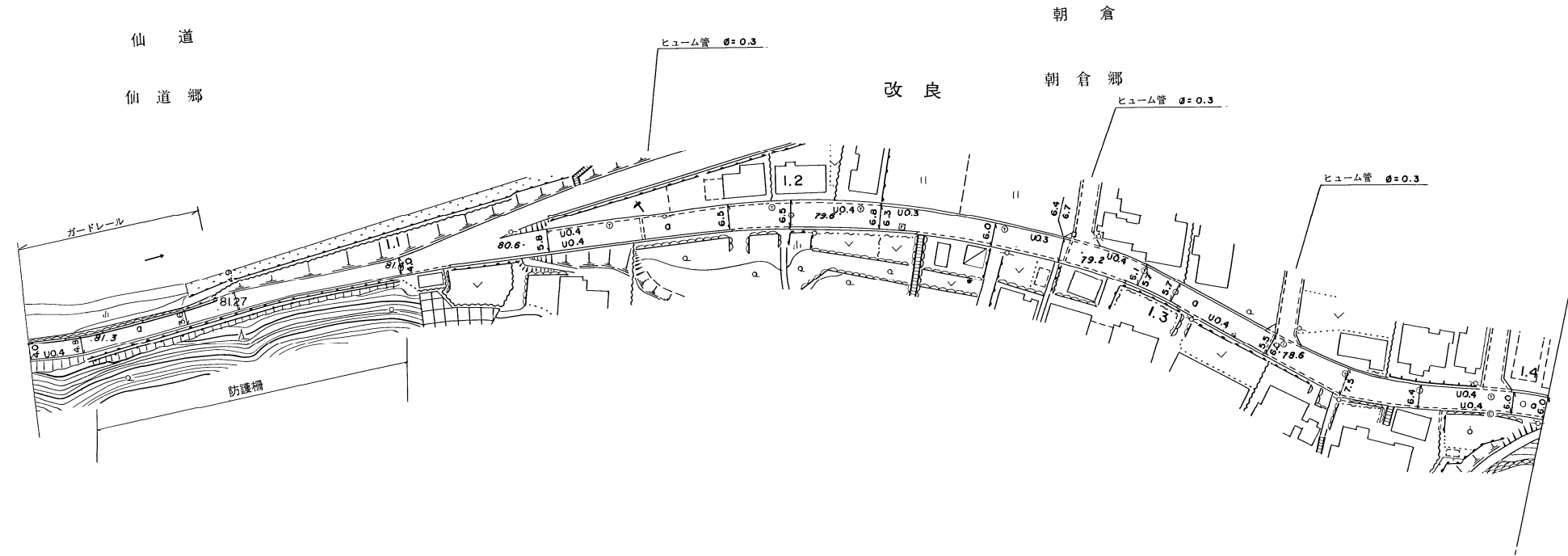
路線名 小原朝倉線 路線番号 2101 地名 仙道朝倉 測量年月 昭和56年3月 図面番号 5-3

調整年月日 昭和62年3月31日

調整年月日 平成21年3月



平面図
縮尺 一千分之一



距離	1003.2	1016.4	1019.2	1032.7	1043.8	1053.3	1057.2	1074.2	1100.0	1101.7	1138.0	1162.0	1184.0	1200.0	1212.5	1222.4	1251.4	1269.0	1271.0	1274.5	1290.6	1300.0	1328.5	1331.5	1344.7	1349.7	1369.5	1393.5	1403.2																	
曲線	R=100		R=240				R=220				R=200				R=80				R=100																											
勾配	81.0	2%	81.3	0%				81.4	2%	79.6	1%	79.2	1%	78.6	0%				78.8																											
幅員	車道	4.0	3.0	4.8	3.8	3.6	2.6	4.9	3.9	4.0	3.0	5.8	4.8	6.5	5.5	6.5	5.5	6.8	5.8	6.3	5.3	6.0	5.0	6.4	5.4	6.1	5.1	5.7	4.7	5.5	4.5	6.0	5.0	7.5	6.5	6.4	5.4	6.0	5.0	6.0	5.0					
	道路	4.0	3.0	4.8	3.8	3.6	2.6	4.9	3.9	4.0	3.0	5.8	4.8	6.5	5.5	6.5	5.5	6.8	5.8	6.3	5.3	6.0	5.0	6.4	5.4	6.1	5.1	5.7	4.7	5.5	4.5	6.0	5.0	7.5	6.5	6.4	5.4	6.0	5.0	6.0	5.0					
	歩道																																													
	側溝																																													
総幅員	10.4		10.4		10.4		10.4		10.4		10.4		10.4		10.4		10.4		10.4		10.4		10.4		10.4		10.4		10.4		10.4		10.4		10.4		10.4		10.4		10.4		10.4		10.4	
路面種類	a		a		a		a		a		a		a		a		a		a		a		a		a		a		a		a		a		a		a		a		a		a			
主要工作物	ガードレール				防護柵				φ=0.3				φ=0.3				φ=0.3				φ=0.3																									

美 都 町

「この地図は、建設省国土院院長の承認を得て、同院所管の測量標及び測量成果を使用して調製したものである。(承認番号) 昭55中公第40号」

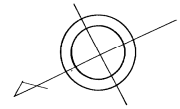
ワールド航空事業株式会社調製

道 路 台 帳

路線名 小原朝倉線 路線番号 2101 地名 朝倉 測量年月 昭和56年3月 図面番号 5-4

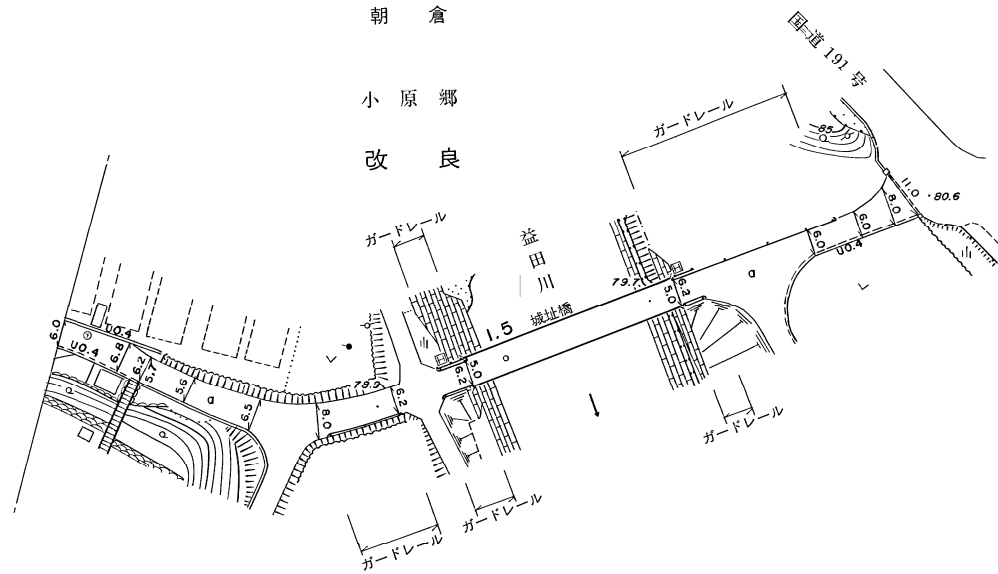
調整年月日 昭和62年3月31日

調整年月日 平成13年3月
調整年月日 平成21年3月



平面図

縮尺 一千分之一

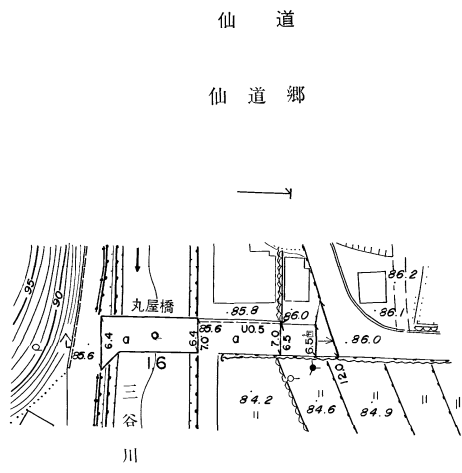


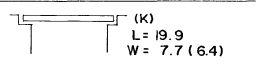


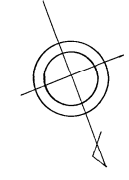
距離		1403.2	1416.4	1421.4	1431.4	1445.9	1459.4	1461.5	1471.0	1475.9	1485.4	1492.4	1531.5	1537.6	1542.6	1566.9	1573.4	1577.4	1584.4	1586.6									
曲線		R=100		R=50																									
勾配		78.8		0%								76.9		1%		79.7		2%		80.6									
幅員	車道	6.0-5.0		6.8-5.8		6.2-5.2		5.7-4.7		5.6-4.6		6.5-5.5		8.0-7.0		6.2-5.2		5.0-4.5		5.0-4.5		6.0-5.0		6.0-5.0		8.0-7.0		11.0-10.0	
	歩道																												
内訳	側溝	幅 0.4		幅 0.4		幅 0.4		幅 0.4		幅 0.4		幅 0.4		幅 0.4		幅 0.4		幅 0.4		幅 0.4		幅 0.4		幅 0.4		幅 0.4		幅 0.4	
	総幅員																												
路面種類		a																		a									
主要工作物		<div style="display: flex; justify-content: space-around; align-items: center;"> ガードレール ガードレール <div style="border: 1px solid black; padding: 2px; text-align: center;"> (K) L=45.20 W=6.2(5.0) </div> ガードレール ガードレール </div>																											

美 都 町

「この地図は、建設省国土地理院長の承認を得て、同院所管の測量標及び測量成果を使用して調製したものである。(承認番号)昭55中公第40号」
ワールド航測コンサルタント(株)調製

道 路 台 帳

	路線名	小原朝倉線	路線番号	2101	地名	仙道	測量年月	昭和56年3月	図面番号	5-5	
							調整年月日	昭和62年3月31日			
平 面 図 縮 尺 一 千 分 之 一	仙道 仙道郷  改良										
	距離	1588.6 1608.5 1625.4 1632.5 1636.0									
	曲線										
	勾配	85.6 0% 85.6 1% 86.0									
	幅員内訳	車道	6.4 5.9 6.4 5.9 7.0 6.0 7.0 6.0 6.5 5.5 6.5 5.5 7.0 11.0 86.0								
		道路									
		歩道左									
		歩道右									
		側溝	幅0.5 幅0.5								
	路面種類										
主要工作物											



美 都 町