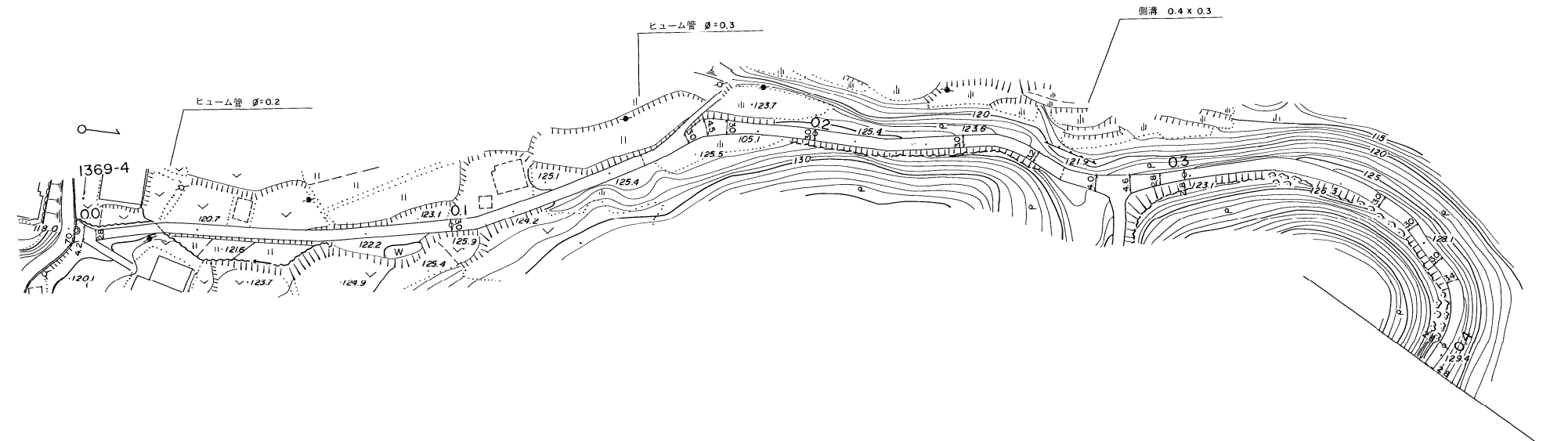
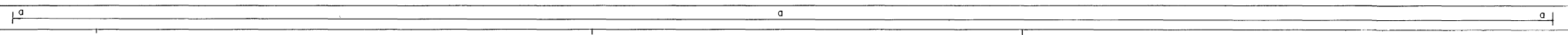



道 路 台 帳

	路線名 三谷下北野線	路線番号 1605	地名 三谷	測量年月 昭和60年4月	図面番号 3-1																								
平面図 縮尺 一千分之一	未改良 三谷 																												
	距離	0+0.6	22.6	32.1	76.8	100.0	117.8	144.8	153.5	166.0	171.8	176.7	184.7	200.0	211.0	239.2	259.1	267.3	276.5	285.5	293.6	300.0	342.0	354.2	365.2	376.1	382.8	400.0	407.0
	曲線	R=12	R=60	R=100	R=60		R=16	R=100	R=22	R=40	R=45	R=20	R=40	R=20															
	勾配	11.80	8%	120.7	3%	122.2	6%	124.7	3%	125.4	1%	125.1	1%	125.4	6%	123.6	6%	121.9	4%	123.1	8%	126.3	5%	129.4					
	幅員内訳	車道	6.0	7.0	7.0	7.0	7.0	7.0	7.0	7.0	7.0	7.0	7.0	7.0	7.0	7.0	7.0	7.0	7.0	7.0	7.0	7.0	7.0	7.0	7.0	7.0	7.0	7.0	7.0
		道路	2.0	2.0	2.0	2.0	2.0	2.0	2.0	2.0	2.0	2.0	2.0	2.0	2.0	2.0	2.0	2.0	2.0	2.0	2.0	2.0	2.0	2.0	2.0	2.0	2.0	2.0	2.0
		歩道	1.8	1.8	1.8	1.8	1.8	1.8	1.8	1.8	1.8	1.8	1.8	1.8	1.8	1.8	1.8	1.8	1.8	1.8	1.8	1.8	1.8	1.8	1.8	1.8	1.8	1.8	1.8
		側溝																											
	路面種類																												
	主要工作物																												

美 都 町

道 路 台 帳

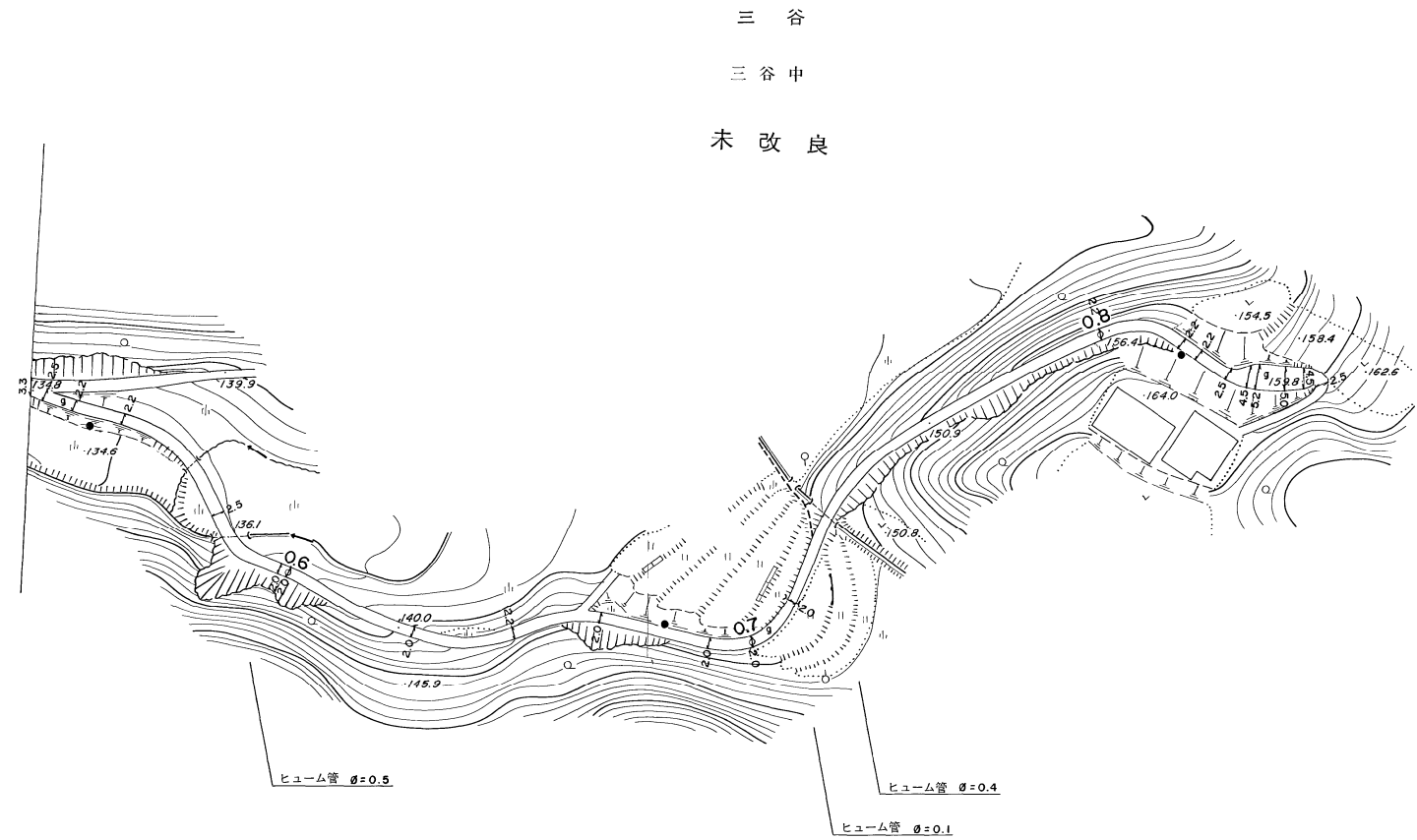
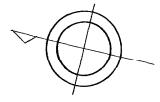
路線名	三谷下北野線	路線番号	1605	地名	三谷	測量年月	昭和60年4月	図面番号	3-2															
平面図																								
縮尺 一 千 分 之 一																								
距離	<table style="width: 100%; border-collapse: collapse;"> <tr> <td style="width: 10%;">4070</td> <td style="width: 10%;">415.1</td> <td style="width: 10%;">426.4</td> <td style="width: 10%;">430.1</td> <td style="width: 10%;">432.6</td> <td style="width: 10%;">443.2</td> <td style="width: 10%;">446.7</td> <td style="width: 10%;">476.2</td> <td style="width: 10%;">500.0</td> <td style="width: 10%;">512.9</td> <td style="width: 10%;">525.9</td> <td style="width: 10%;">530.8</td> </tr> </table>									4070	415.1	426.4	430.1	432.6	443.2	446.7	476.2	500.0	512.9	525.9	530.8			
4070	415.1	426.4	430.1	432.6	443.2	446.7	476.2	500.0	512.9	525.9	530.8													
曲線	<table style="width: 100%; border-collapse: collapse;"> <tr> <td style="width: 10%;"></td> <td style="width: 10%; text-align: center;">R=16</td> <td style="width: 10%; text-align: center;">R=14</td> <td style="width: 10%; text-align: center;">R=40</td> <td style="width: 10%; text-align: center;">R=40</td> <td style="width: 10%;"></td> <td style="width: 10%;"></td> <td style="width: 10%;"></td> <td style="width: 10%;"></td> <td style="width: 10%;"></td> <td style="width: 10%;"></td> </tr> </table>										R=16	R=14	R=40	R=40										
	R=16	R=14	R=40	R=40																				
勾配	<table style="width: 100%; border-collapse: collapse;"> <tr> <td style="width: 10%;"></td> <td style="width: 10%; text-align: center;">129.4</td> <td style="width: 10%; text-align: center;">1%</td> <td style="width: 10%; text-align: center;">129.8</td> <td style="width: 10%; text-align: center;">2%</td> <td style="width: 10%; text-align: center;">130.6</td> <td style="width: 10%; text-align: center;">7%</td> <td style="width: 10%; text-align: center;">134.5</td> <td style="width: 10%;"></td> <td style="width: 10%;"></td> <td style="width: 10%;"></td> </tr> </table>										129.4	1%	129.8	2%	130.6	7%	134.5							
	129.4	1%	129.8	2%	130.6	7%	134.5																	
幅員	<table style="width: 100%; border-collapse: collapse;"> <tr> <td style="width: 10%;"></td> <td style="width: 10%; text-align: center;">-2.8</td> <td style="width: 10%; text-align: center;">1.8</td> <td style="width: 10%; text-align: center;">-2.8</td> <td style="width: 10%; text-align: center;">1.8</td> <td style="width: 10%; text-align: center;">-2.8</td> <td style="width: 10%; text-align: center;">1.8</td> <td style="width: 10%; text-align: center;">-3.0</td> <td style="width: 10%; text-align: center;">2.0</td> <td style="width: 10%; text-align: center;">-3.0</td> <td style="width: 10%; text-align: center;">2.0</td> <td style="width: 10%; text-align: center;">-5.0</td> <td style="width: 10%; text-align: center;">4.0</td> <td style="width: 10%; text-align: center;">-3.3</td> <td style="width: 10%; text-align: center;">2.3</td> </tr> </table>										-2.8	1.8	-2.8	1.8	-2.8	1.8	-3.0	2.0	-3.0	2.0	-5.0	4.0	-3.3	2.3
	-2.8	1.8	-2.8	1.8	-2.8	1.8	-3.0	2.0	-3.0	2.0	-5.0	4.0	-3.3	2.3										
内訳	<table style="width: 100%; border-collapse: collapse;"> <tr> <td style="width: 10%;"></td> <td style="width: 10%;"></td> <td style="width: 10%;"></td> <td style="width: 10%;"></td> <td style="width: 10%;"></td> <td style="width: 10%;"></td> <td style="width: 10%;"></td> <td style="width: 10%;"></td> <td style="width: 10%;"></td> <td style="width: 10%;"></td> <td style="width: 10%;"></td> <td style="width: 10%;"></td> <td style="width: 10%;"></td> <td style="width: 10%;"></td> <td style="width: 10%;"></td> </tr> </table>																							
路面種類	<table style="width: 100%; border-collapse: collapse;"> <tr> <td style="width: 10%;"></td> <td style="width: 10%;"></td> <td style="width: 10%;"></td> <td style="width: 10%;"></td> <td style="width: 10%;"></td> <td style="width: 10%;"></td> <td style="width: 10%;"></td> <td style="width: 10%;"></td> <td style="width: 10%;"></td> <td style="width: 10%;"></td> <td style="width: 10%;"></td> <td style="width: 10%;"></td> <td style="width: 10%;"></td> <td style="width: 10%;"></td> <td style="width: 10%;"></td> </tr> </table>																							
主要工作物	<table style="width: 100%; border-collapse: collapse;"> <tr> <td style="width: 10%;"></td> <td style="width: 10%;"></td> <td style="width: 10%;"></td> <td style="width: 10%;"></td> <td style="width: 10%;"></td> <td style="width: 10%;"></td> <td style="width: 10%;"></td> <td style="width: 10%;"></td> <td style="width: 10%;"></td> <td style="width: 10%;"></td> <td style="width: 10%;"></td> <td style="width: 10%;"></td> <td style="width: 10%;"></td> <td style="width: 10%;"></td> <td style="width: 10%;"></td> </tr> </table>																							

美 都 町

道 路 台 帳

路線名	三谷下北野線	路線番号	1605	地名	三谷	測量年月	平成3年3月	図面番号	3-3
-----	--------	------	------	----	----	------	--------	------	-----

平面図
縮尺 一千分之一



距離	530.8	533.3	540.3	550.8	579.7	585.7	598.0	600.0	620.0	625.5	629.0	650.5	668.9	690.9	700.0	712.0	722.0	731.0	755.0	760.0	800.0	818.4	822.4	829.3	833.5	836.9	840.7	844.7	848.8		
曲線		R=18		R=26		R=16	R=70		R=24		R=22		R=14		R=40		R=14														
勾配		13.4%		6%				14.0%		8%					15.9%																
幅員内訳	車道	3.3	2.3																												
	道路	2.5	1.5																												
	歩道			2.2																											
	側溝				2.2																										
	総幅員																														
路面種類																															
主要工作物																															

美 都 町

「この地図は、建設省国土地理院長の承認を得て、同院所管の測量標及び測量成果を使用して調製したものである (承認番号) 昭55中公第40号」
ワールド航測コンサルタント株式会社調製