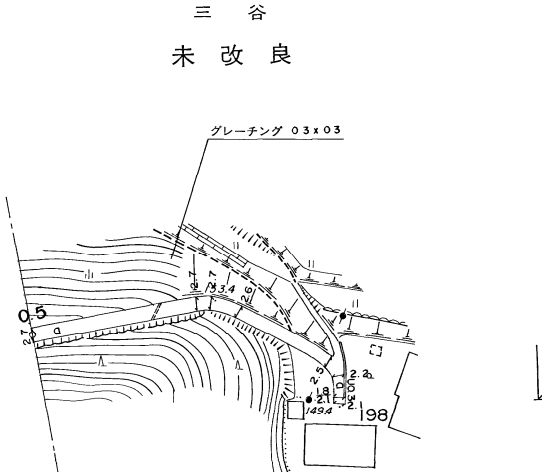
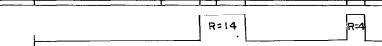






# 道 路 台 帳

	路線名	八坂上線	路線番号	1607	地名	三谷	測量年月	平成6年3月	図面番号	2-2	
							調整年月日	平成6年3月15日			
平 面 図  縮 尺 一 千 分 之 一	三 谷 未 改 良  										
	距離	500.0      526.0      534.0      537.0      542.8      563.9      567.4      571.6      575.0									
	曲線										
	勾配	166.2      19%      133.4      11%      149.4									
	幅 員 内 訳	車道	-2.7 - 1.7								
		道路	-2.7 - 1.7      -2.7 - 1.7      -2.6 - 1.6      -2.5 - 1.5      -2.2 - 1.2      -2.0 - 0.8								
		歩道左									
		歩道右									
		側溝	0.3								
	総幅員										
路面種類											
主要工作物											

美 都 町