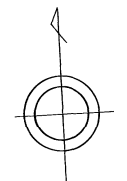
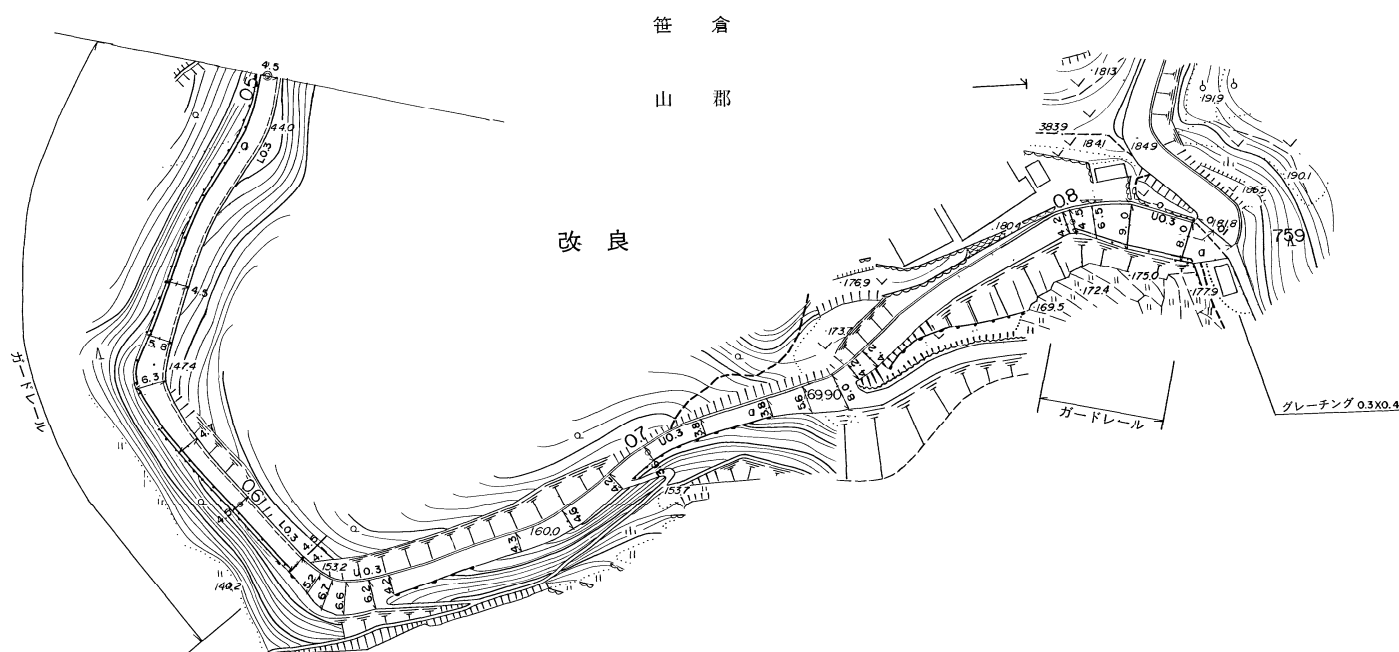




道 路 台 帳

路線名	山郡線		路線番号	1643	地名	笹倉	測量年月	昭和56年3月	図面番号	2-2																											
平 面 図 縮 尺 一 千 分 之 一	<div style="text-align: right;">調整年月日 平成11年3月</div> <div style="text-align: right;">  </div> <div style="text-align: center;">  </div>																																				
	距離	500.0	504.0	516.0	521.0	539.5	545.0	560.0	569.0	584.0	600.0	616.5	622.5	626.2	629.7	635.1	639.4	666.8	678.2	691.0	700.0	712.3	726.5	734.2	741.2	745.7	750.2	798.7	800.0	804.6	811.6	823.6	828.6	833.1			
	曲線																																				
	勾配																																				
	幅 員 内 訳	車道	4.5	3.5	3.5	3.5	4.8	5.3	3.7	3.5	3.5	3.5	3.1	4.2	5.7	5.6	5.2	3.2	3.3	3.6	3.2	2.6	2.8	2.8	4.6	7.0	3.2	3.2	3.2	3.2	3.2	3.2	3.2	3.2	3.2		
		道路	4.5	4.5	4.5	4.5	4.5	4.5	4.5	4.5	4.5	4.5	4.5	4.5	4.5	4.5	4.5	4.5	4.5	4.5	4.5	4.5	4.5	4.5	4.5	4.5	4.5	4.5	4.5	4.5	4.5	4.5	4.5	4.5	4.5	4.5	
		歩道	左																																		
	側溝	左	0.3										0.3	0.3																							
		右																																			
	総幅員																																				
路面種類																																					
主要工作物	<div style="display: flex; justify-content: space-between;"> <div>ガードレール</div> <div>ガードレール</div> <div>グレーチング 0.3x0.4</div> </div>																																				