

道 路 台 帳

	路線名	久原種線	路線番号	1729	地名	久原	測量年月	平成11年3月	図面番号	6-1																
平面図	縮尺一千分之一	<div style="display: flex; justify-content: space-between; align-items: center;"> <div style="text-align: center;">久原</div> <div style="text-align: center;">未改良</div> <div style="text-align: right;"> </div> </div> 																								
		距離	<table style="width: 100%; border-collapse: collapse;"> <tr> <td style="width: 10%;">0.0</td><td style="width: 10%;">4.0</td><td style="width: 10%;">5.5</td><td style="width: 10%;">14.5</td><td style="width: 10%;">21.0</td><td style="width: 10%;">28.5</td><td style="width: 10%;">33.0</td><td style="width: 10%;">43.5</td><td style="width: 10%;">60.5</td><td style="width: 10%;">67.7</td><td style="width: 10%;">84.0</td><td style="width: 10%;">97.0</td><td style="width: 10%;">100.0</td><td style="width: 10%;">107.0</td><td style="width: 10%;">116.0</td><td style="width: 10%;">150.0</td><td style="width: 10%;">163.7</td> </tr> </table>									0.0	4.0	5.5	14.5	21.0	28.5	33.0	43.5	60.5	67.7	84.0	97.0	100.0	107.0	116.0
0.0	4.0	5.5	14.5	21.0	28.5	33.0	43.5	60.5	67.7	84.0	97.0	100.0	107.0	116.0	150.0	163.7										
曲線																										
勾配																										
幅員内訳	車道	-16.0 +15.0																								
	道路	-6.5 +5.5																								
	歩道	-4.5 +3.5																								
	側溝	-3.5 +2.5																								
総幅員	-2.5 +1.5																									
路面種類																										
主要工作物																										

美 都 町

道 路 台 帳

路線名	久原種線	路線番号	1729	地名	久原	測量年月	昭和56年3月	図面番号	6-2
-----	------	------	------	----	----	------	---------	------	-----

平面図
縮尺 千分之一



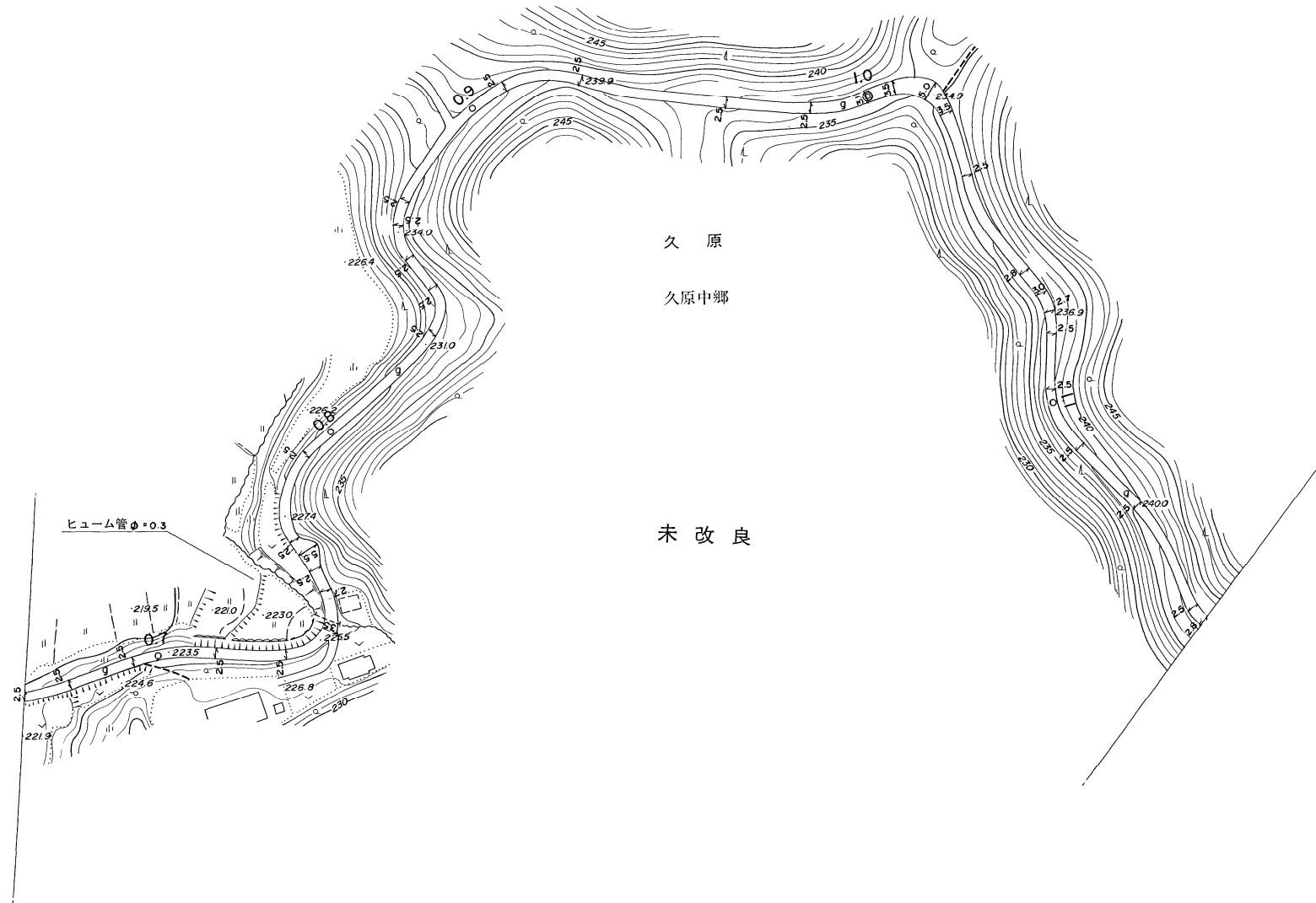
距離	165.7	201.1	210.1	215.3	221.3	230.2	249.1	260.5	265.7	270.7	319.1	328.1	335.1	360.2	365.7	377.9	385.0	393.9	406.2	426.5	439.7	465.7	489.7	499.3	507.7	516.0	565.7	573.9	582.5	588.8	616.5	640.7	650.9	660.2	665.7			
曲線			R=30			R=28			R=50					R=50		R=70		R=50		R=20			R=90					R=30			R=34			R=20			R=50	
勾配	186.2		6%			192.4	7%		196.4	9%		201.7	8%	204.9	7%	210.8	8%	217.1	4%	220.7																		
幅員内訳	車道	1.5	1.5	1.8	2.0	2.0	1.5	1.5	1.5	1.5	1.5	1.5	1.5	2.0	1.7	2.0	2.0	1.8	1.7	1.7	1.8	1.5	1.5	1.7	2.0	1.7	1.5	1.5	1.7	1.5	1.5	1.5	1.5	1.5	1.5			
	道路	2.5	2.5	2.8	3.0	3.5	2.5	2.5	2.5	2.5	2.5	2.5	2.5	3.0	2.7	3.0	3.0	2.8	2.7	2.7	2.8	2.5	2.5	2.7	3.0	2.7	2.5	2.5	2.7	2.5	2.5	2.5	2.5	2.5	2.5			
	左側溝																																					
	右側溝																																					
	総幅員																																					
路面種類	g																																					g
主要工作物																																						

美 都 町

道 路 台 帳

路線名	久原種線	路線番号	1729	地名	久原	測量年月	昭和56年3月	図面番号	6-3
-----	------	------	------	----	----	------	---------	------	-----

平面図
縮尺一千分之一



距離	665.7	6770	6934	7144	7317	7449	7465	7549	7608	7657	7696	7919	8348	8475	8567	8657	8719	9093	9292	9507	9657	9857	9996	10067	10157	10220	10384	10607	10657	10724	10775	10829	10965	11125	11325	11510	11610	11657				
曲線	R=50		R=50		R=10		R=18		R=10		R=14		R=22		R=100		R=30		R=12		R=40		R=18		R=18		R=40		R=14													
勾配	6%		6%		7%		7%		9%		9%		6%		6%		3%		3%		6%		6%		6%		6%		6%		6%		6%		6%		6%					
幅員内訳	車道	1.5	1.5	1.5	1.5	1.5	2.5	1.7	1.5	1.5	1.5	1.5	1.5	1.5	1.5	1.5	1.5	1.5	1.5	1.5	1.5	1.5	1.5	1.5	1.5	1.5	1.5	1.5	1.5	1.5	1.5	1.5	1.5	1.5	1.5	1.5	1.5	1.5	1.5			
	道路	2.5	2.5	2.5	2.5	2.5	3.5	2.7	2.5	2.5	2.5	2.5	2.5	2.5	2.5	2.5	2.5	2.5	2.5	2.5	2.5	2.5	2.5	2.5	2.5	2.5	2.5	2.5	2.5	2.5	2.5	2.5	2.5	2.5	2.5	2.5	2.5	2.5	2.5			
	歩道																																									
	側溝																																									
	総幅員																																									
路面種類	1																																									
主要工作物	ヒューム管φ=0.3																																									

美 都 町

道 路 台 帳

路線名 久原種線 路線番号 1729 地名 久原 三谷 測量年月 昭和56年3月 図面番号 6-4

平面図
縮尺 千分之一



距離	1165.7	1171.6	1194.8	1215.2	1233.2	1233.5	1255.5	1265.7	1273.4	1297.2	318.4	335.8	365.7	378.7	393.4	408.4	431.0	447.9	465.7	468.5	476.9	483.0	490.9	496.7	500.9	508.0	511.8	519.2	527.3	545.7	555.4	565.7	577.7	597.2	626.5	646.5								
曲線	R=14		R=18		R=10		R=60		R=60		R=35		R=6		R=12		R=30		R=24		R=18		R=40																					
勾配	2.42	6%	2.45	6%	2.51	8%	2.57	3%	2.59	6%	2.62	9%	2.64	9%	2.47	8%																												
幅員内訳	車道	1.8	1.5	1.8	2.0	1.7	1.5	2.0	2.0	2.0	2.0	1.5	1.5	1.8	1.8	1.5	2.0	5.0	2.8	1.5	1.8	3.0	5.0	2.8	1.8	4.0	1.5	1.8	2.5	1.0	1.8	2.5	1.0	1.0	1.0	1.0	1.0	1.0	1.0	1.0				
	歩道	0.0	0.0	0.0	0.0	0.0	0.0	0.0	0.0	0.0	0.0	0.0	0.0	0.0	0.0	0.0	0.0	0.0	0.0	0.0	0.0	0.0	0.0	0.0	0.0	0.0	0.0	0.0	0.0	0.0	0.0	0.0	0.0	0.0	0.0	0.0	0.0	0.0	0.0	0.0	0.0	0.0		
	側溝	0.0	0.0	0.0	0.0	0.0	0.0	0.0	0.0	0.0	0.0	0.0	0.0	0.0	0.0	0.0	0.0	0.0	0.0	0.0	0.0	0.0	0.0	0.0	0.0	0.0	0.0	0.0	0.0	0.0	0.0	0.0	0.0	0.0	0.0	0.0	0.0	0.0	0.0	0.0	0.0	0.0	0.0	0.0
	総幅員	1.8	1.5	1.5	2.0	1.7	1.5	2.0	2.0	2.0	2.0	2.0	1.5	1.5	1.8	1.8	1.5	2.0	5.0	2.8	1.5	1.8	3.0	5.0	2.8	1.8	4.0	1.5	1.8	2.5	1.0	1.8	2.5	1.0	1.0	1.0	1.0	1.0	1.0	1.0	1.0	1.0	1.0	1.0
路面種類	9																																											
主要工作物																																												

美 都 町

この地図は、建設省国土院院長の承認を得て、同院所管の測量標及び測量成果を使用して調製したものである。(承認番号) 昭55-中公第40号 ワールド航空事業株式会社調製

道 路 台 帳

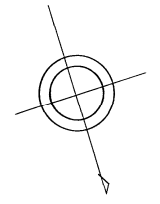
路線名	久原種線		路線番号	1729	地名	三谷	測量年月	昭和56年3月	図面番号	6-5																																	
平面図 縮尺一千分之一	三 谷 八 坂 未 改 良																																										
距離	1665.7	1679.3	1699.1	1719.5	1742.3	1751.0	1755.9	1765.7	1774.2	1784.7	1798.1	1804.0	1826.1	1834.7	1865.7	1875.1	1888.3	1893.7	1902.7	1908.1	1916.9	1926.0	1940.7	1965.7	2003.0	2011.2	2022.1	2035.8	2049.5	2060.7	2065.7	2100.7	2117.7	2140.3	2151.6	2165.7							
曲線	R=14		R=8		R=10		R=30		R=10		R=50		R=16		R=8		R=8		R=20		R=18		R=18		R=30		R=40		R=100		R=40		R=26										
勾配	-2.0		-2.0		-2.0		-2.2		-2.2		-2.2		-2.2		-2.2		-2.2		-2.3		-2.3		-2.3		-2.5		-2.5		-2.5		-2.5		-2.5		-2.5		-2.5		-2.5				
幅員	車道	10	10	10	12	12	12	12	12	12	12	12	12	12	12	12	12	12	12	12	12	12	12	12	12	15	15	15	15	15	15	15	15	15	15	15	15	15	15				
	道路	20	20	20	22	22	22	22	22	22	22	22	22	22	22	22	22	22	22	23	23	23	25	25	25	25	25	25	25	25	25	25	25	25	25	25	25	25	25				
	歩道																																										
	側溝																																										
内	左																																										
外	右																																										
記	左																																										
	右																																										
	総幅員																																										
路面種類	9										9																																
主要工作物																																											

美 都 町

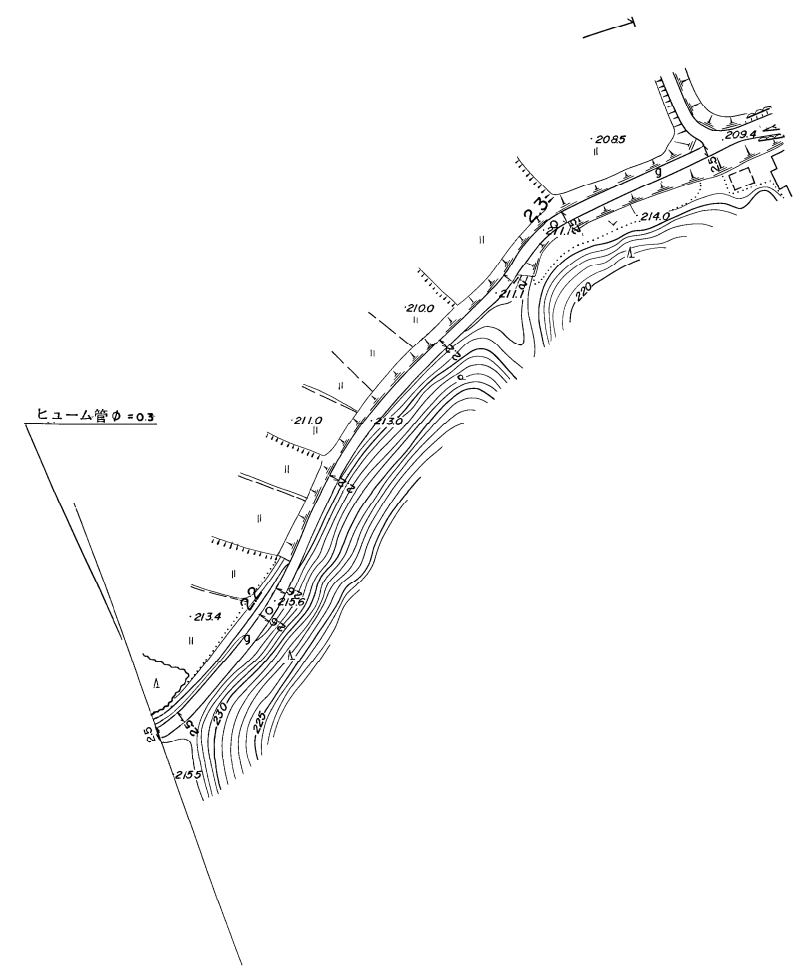
道 路 台 帳

路線名	久原種線	路線番号	1729	地名	三谷	測量年月	昭和56年3月	図面番号	6-6
-----	------	------	------	----	----	------	---------	------	-----

調整年月日 平成11年3月



平面図
縮尺 千分之一



谷
八 坂
未 改 良

距離	2165.7	2171.5	2190.7	2196.1	2204.5	2211.7	2230.1	2243.1	2265.7	2285.0	2302.4	2334.6
曲線												
勾配												
幅員内訳	車道	1.5	1.5	1.6	1.6	1.2	1.2	1.1	1.5	1.5	1.5	1.5
	道路	2.5	2.5	2.6	2.6	2.2	2.2	2.1	2.5	2.5	2.5	2.5
	歩道左											
	歩道右											
路面種類	側溝左											
	側溝右											
総幅員												
主要工作物	φ=0.3											

美 都 町