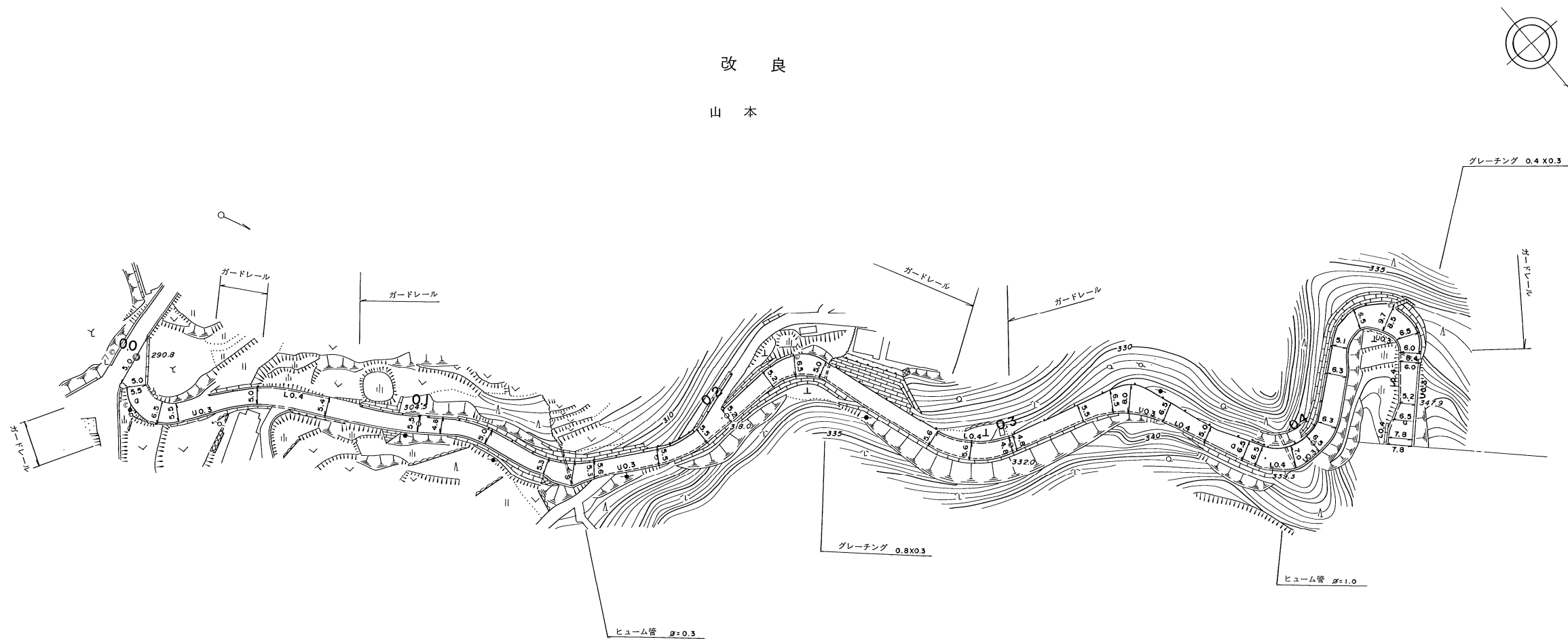


道 路 台 帳

路線名	岡組線	路線番号	1744	地名	山本	測量年月	平成11年12月	図面番号	4-1
-----	-----	------	-------------	----	----	------	----------	------	-----

平面図
縮尺一千分之一



距離	0.0	8.5	19.7	25.7	32.2	37.7	50.2	60.2	71.7	81.2	88.2	97.0	100.0	107.0	121.8	131.8	141.3	148.2	148.7	155.5	175.2	190.1	200.0	217.2	226.4	235.3	236.3	275.3	288.2	300.0	301.3	323.1	332.8	338.3	350.2	364.5	377.2	381.4	385.4	391.4	392.4	400.0	407.2	422.9	431.6	441.7	451.3	458.9	464.1	465.1	479.3	484.1	492.6	492.6				
曲線																R=10	R=40		R=60			R=30	R=36			R=30	R=15			R=25	R=30		R=15			R=10																						
勾配	290.8															14%		304.5			14%			318.0			14%			9%			9%			349.4																						
幅員	車道	4.0	4.0	4.5	5.5	4.5	4.0	4.4	4.5	3.8	4.0	4.3	5.7	4.3	4.6	4.5	4.5	4.2	4.2	5.5	4.0	4.6	4.5	3.8	3.8	4.5	5.5	4.0	4.6	4.5	7.0	5.5	4.0	5.5	5.5	5.5	6.0	6.0	5.5	5.5	5.3	5.3	4.1	5.5	7.5	5.5	5.0	5.0	4.2	4.2	6.8	6.8						
	歩道	5.0	5.0	5.5	6.5	5.5	5.0	5.4	5.5	4.8	5.0	5.3	6.7	5.3	5.6	5.5	5.5	5.2	5.2	6.5	5.0	5.6	5.6	4.8	4.8	5.5	8.0	6.5	5.0	5.6	6.5	7.0	6.0	6.5	6.5	7.0	7.0	6.0	6.0	5.3	5.3	4.1	5.5	8.7	8.7	5.0	5.0	4.2	4.2	6.8	6.8							
内訳	側溝						L0.4	L0.4																																																		
	総幅員	5.0	5.0	5.5	6.5	5.5	5.4	5.9	5.9	5.3	5.8	6.0	6.0	6.0	6.0	6.0	6.0	6.0	6.0	6.0	6.0	6.0	6.0	6.0	6.0	6.0	6.0	6.0	6.0	6.0	6.0	6.0	6.0	6.0	6.0	6.0	6.0	6.0	6.0	6.0	6.0	6.0	6.0	6.0	6.0	6.0	6.0	6.0	6.0	6.0	6.0	6.0						
路面種類	○																																																									
主要工物	ガードレール		ガードレール			ガードレール				マンホール		マンホール				マンホール			マンホール			マンホール			マンホール		マンホール		マンホール			マンホール			マンホール			マンホール			マンホール			マンホール			マンホール			マンホール			マンホール			マンホール		

美 都 町

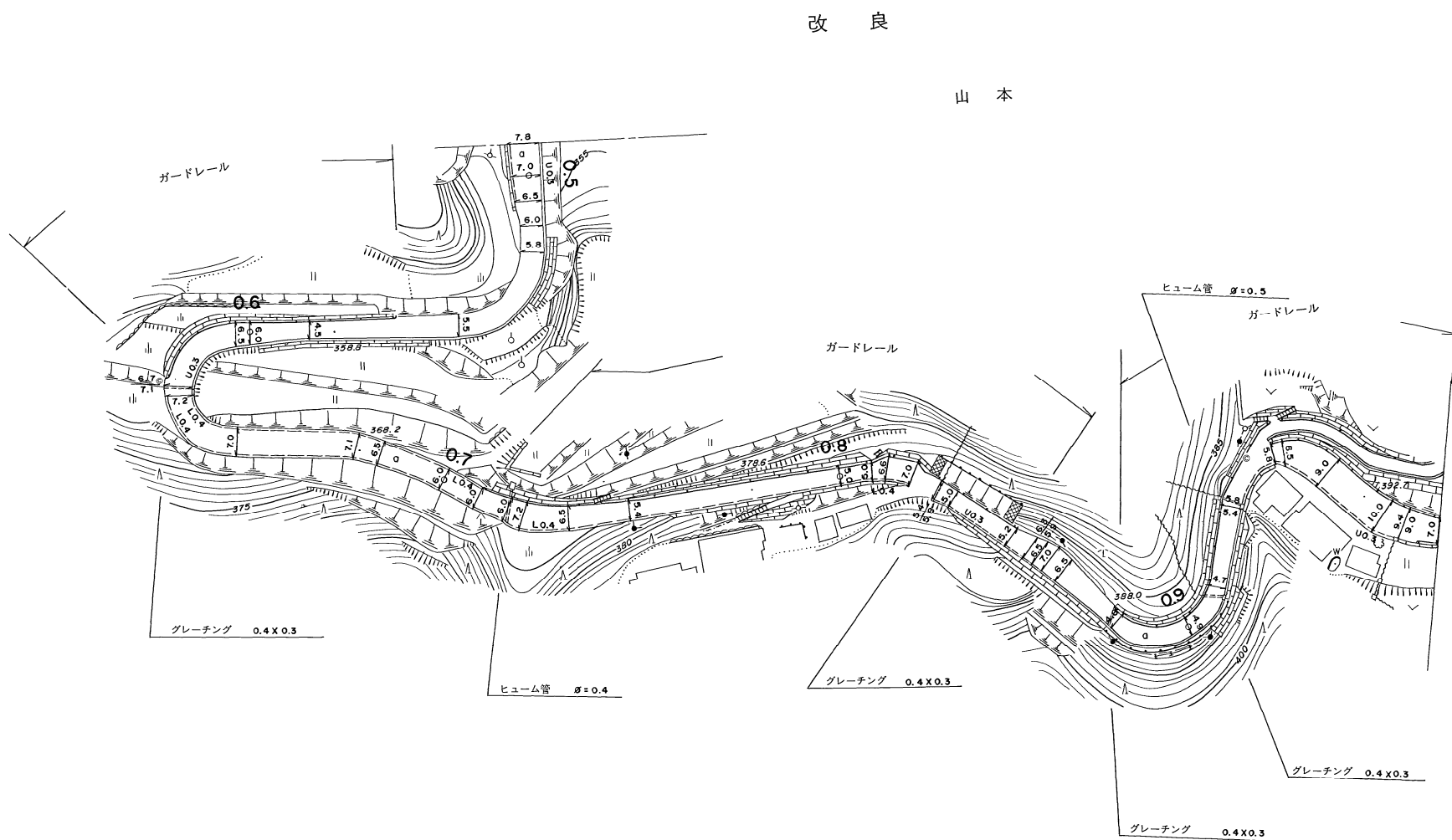
「この地図は、建設省国土地理院長の承認を得て、同院所管の測量標及び測量成果を使用して調製したものである (承認番号) 昭55中公第40号」 株式会社 ワー ル ド 調製

道 路 台 帳

路線名	岡組線	路線番号	1744	地名	山本	測量年月	平成11年12月	図面番号	4-2
-----	-----	------	------	----	----	------	----------	------	-----

平面図

縮尺一千分之一



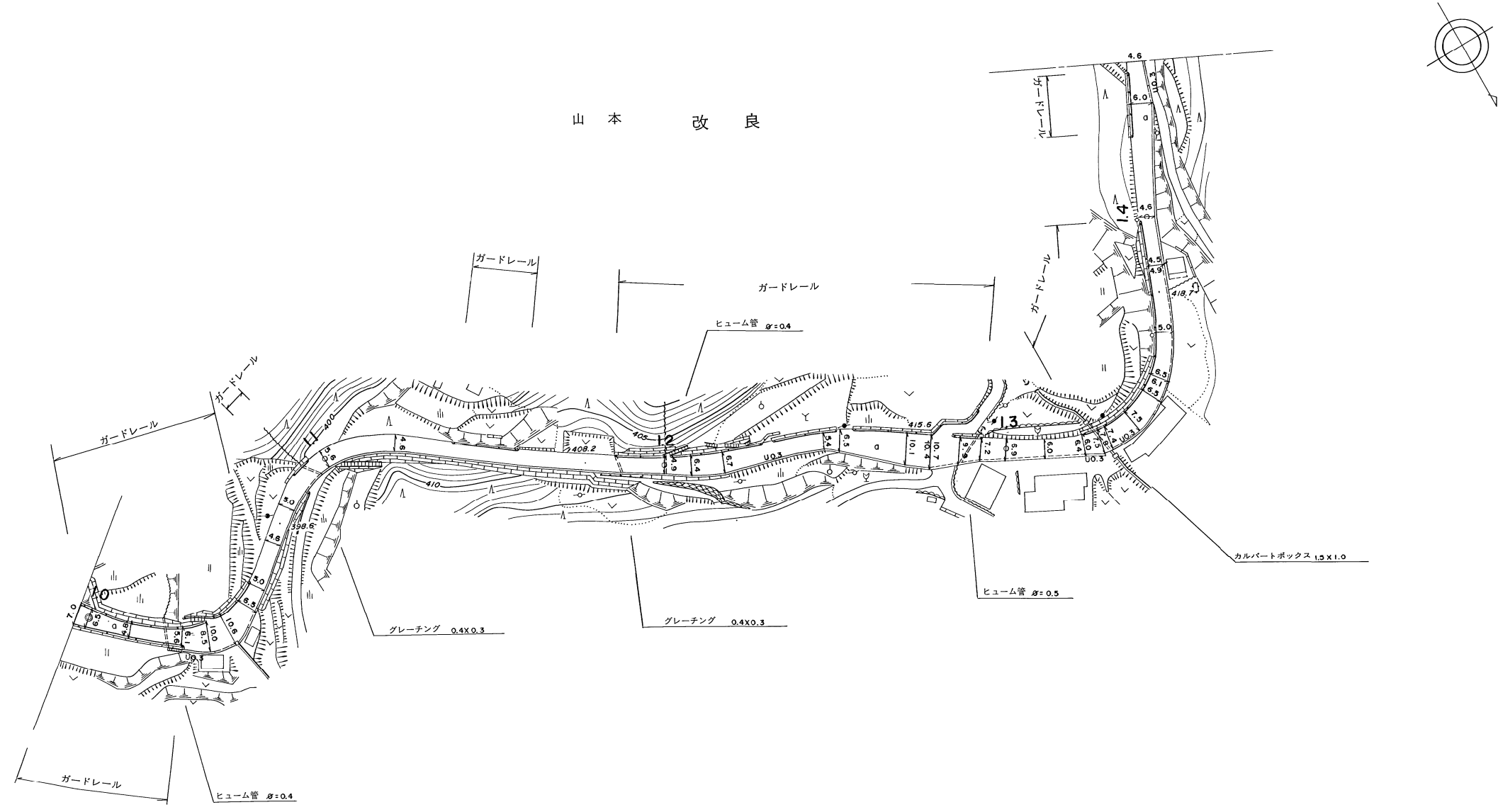
距離	492.0	500.0	506.4	512.4	518.3	547.7	562.7	578.8	584.8	600.0	603.9	623.3	628.0	647.6	671.8	676.8	683.3	690.0	700.0	710.0	717.2	722.1	733.3	737.3	747.8	778.0	800.0	808.0	811.6	818.1	825.6	829.7	846.6	852.4	855.3	858.3	862.5	875.3	879.1	880.3	900.0	909.9	912.4	933.3	946.3	950.4	952.8	966.0	982.8	988.7	993.7	997.0																							
曲線	R=18		R=13		R=40		R=60		R=30		R=80		R=15		R=15		R=26																																																										
勾配	11%		9%		10%		10%		10%		5%		5%		5%		5%																																																										
幅員	車道		道路		歩道		左		右		側溝		左		右		総幅員																																																										
	-7.8	-6.8	-7.0	-6.0	-6.5	-5.5	-6.0	-5.0	-6.5	-5.5	7.1	6.1	7.2	6.2	-7.0	-6.0	-7.1	-6.1	-6.5	-5.5	-6.0	-5.0	-6.0	-5.0	-7.2	-6.2	-6.5	-5.5	-5.4	-4.4	-5.0	-4.0	-5.0	-4.0	-6.6	-5.6	-7.0	-6.0	-5.4	-4.4	-5.0	-4.0	-5.2	-4.2	-5.3	-4.3	-6.5	-5.5	-7.0	-6.0	-6.5	-5.5	-4.6	-3.6	-4.9	-3.9	-4.7	-3.7	-5.4	-4.4	-5.6	-4.6	-5.8	-4.8	-6.5	-5.5	-9.0	-8.0	-10.0	-9.0	-9.4	-8.4	-9.0	-8.0	-7.0
路面種類	a		a		a		a		a		a		a		a		a		a																																																								
主要工作物	ガードレール		0.4x0.3		ヒューム管 $\phi=0.4$		ガードレール		0.4x0.3		ガードレール		0.4x0.3		ヒューム管 $\phi=0.5$		ガードレール		0.4x0.3		ガードレール		0.4x0.3		ヒューム管 $\phi=0.4$		ガードレール		0.4x0.3		ガードレール		0.4x0.3		ヒューム管 $\phi=0.5$		ガードレール		0.4x0.3		ガードレール		0.4x0.3		ヒューム管 $\phi=0.4$		ガードレール		0.4x0.3																										

美 都 町

道 路 台 帳

路線名	岡組線	路線番号	1744	地名	山本	測量年月	平成11年12月	図面番号	4-3
-----	-----	------	-------------	----	----	------	----------	------	-----

平面図
縮尺一千分之一



距離	997.0 1000.0 1013.2 1023.2 1028.6 1036.1 1042.3 1050.6 1057.2 1071.0 1081.9 1091.0 1095.0 1100.0 1121.6 1139.0 1156.1 1159.0 1173.1 1177.0 1187.5 1200.0 1207.8 1217.5 1229.5 1232.0 1234.0 1247.2 1251.9 1255.9 1271.4 1278.3 1284.3 1286.8 1289.8 1292.7 1300.0 1310.9 1321.9 1327.1 1329.6 1337.9 1346.8 1352.4 1365.5 1377.5 1385.5 1393.0 1400.0 1409.0 1424.0 1433.3 1441.8 1444.8	曲線	R=40 R=20 R=30 R=200 R=100 R=60 R=200 R=30 R=200	勾配	3.93.9 6% 10% 408.2 7% 415.6 3% 418.7 4% 421.4	幅員 車道	7.0+6.0 6.5+5.5 4.8+3.8 5.6+4.6 6.1+5.1 8.5+7.5 10.0+5.0 10.6+9.6 6.5+5.5 5.0+4.0 4.6+3.6 5.0+4.0 5.6+4.6 4.6+3.6 4.9+3.9 6.4+5.4 6.7+5.7 5.4+4.4 6.5+5.5 10.1+9.1 10.4+9.4 10.7+9.7 9.9+8.9 7.2+6.2 6.9+5.9 6.0+5.0 6.4+5.4 7.0+6.0 7.4+6.4 7.5+6.5 6.5+5.5 6.1+5.1 6.5+5.5 5.0+4.0 4.9+3.9 4.5+3.5 4.6+3.6 6.0+5.0 4.6+3.6	歩道		側溝	10.3 10.3	総幅員		路面種類		主要工作物	ガードレール ガードレール ガードレール 0.4x0.3 ガードレール ガードレール ガードレール 0.4x0.3 ガードレール ガードレール ガードレール 1.5x1.0 ガードレール ガードレール ガードレール
----	---	----	--	----	---	----------	--	----	--	----	--	-----	--	------	--	-------	---

美 都 町

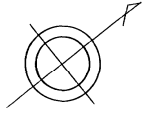
道 路 台 帳

路線名 岡組線 路線番号 1744 地名 山本 測量年月 昭和56年3月 図面番号 4-4

調整年月日 平成8年8月 日

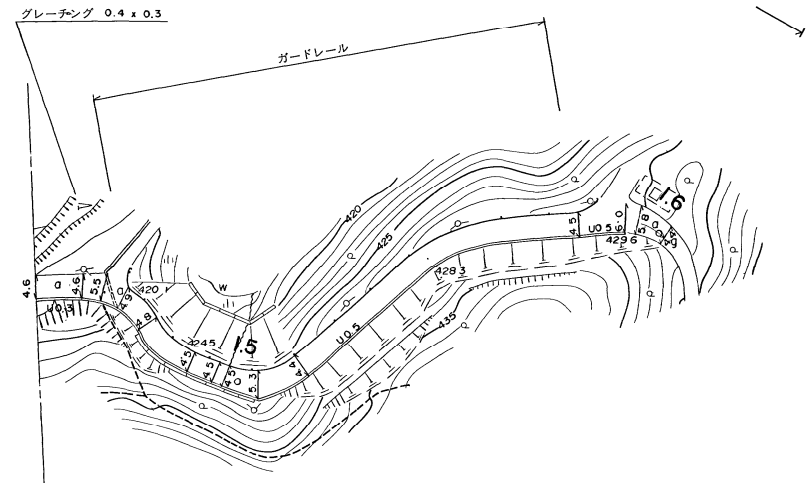
調整年月日 平成19年12月 日

山 本
大神楽岡組
改 良



平面図

縮尺 一千分之一



距離		1444.8	454.6	1485.7	1493.2	1496.2	1504.2	1514.2	1581.2	1590.7	1593.2	1601.5	
曲線				R=18	R=20	R=16					R=12		
勾配		4.21.4	2%	4.21.3	10 1/2%	4.24.5	6%	4.28.3	3%	4.29.6			
幅員内訳	車道	4.6	3.6	4.6	3.6	5.5	4.5	4.9	3.9	4.8	3.8	4.5	3.5
	道路												
	歩道左												
	歩道右												
側溝													
総幅員													
路面種類													
主要工作物													

美 都 町