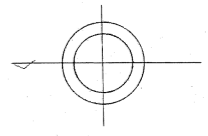


道 路 台 帳

路 線 名 葛 籠 線 路 線 番 号 1750 地 名 山 本 測 量 年 月 昭 和 62 年 3 月 図 面 番 号 1-1

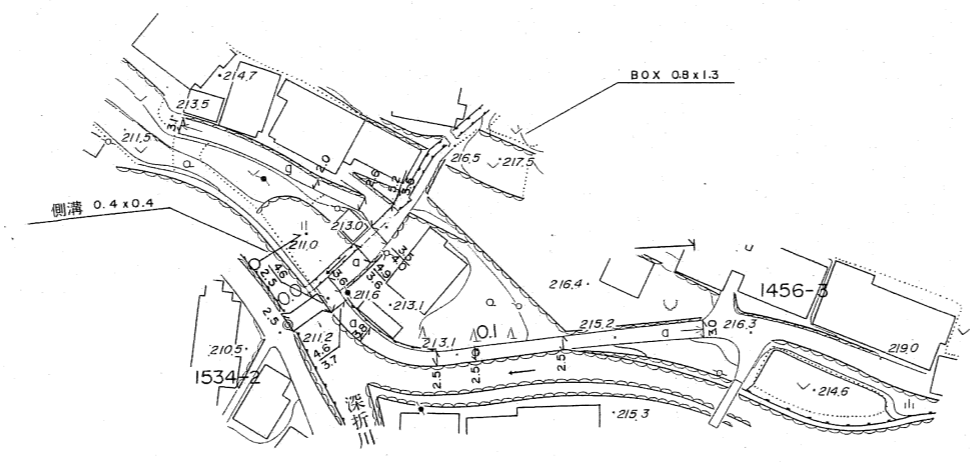
調整年月日	昭和62年3月31日
調製年月日	平成27年3月25日



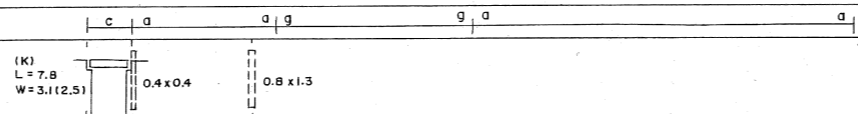
平 面 図

縮 尺 一 千 分 之 一

山 本
葛 籠
未 改 良



距離		0.0	7.8	11.9	19.5	24.1	30.2	34.7	43.9	48.7	64.0	71.2	78.6	92.6	96.0	100.0	116.2	142.4
曲線											R=60							
勾配		211.2	211.6	213.0	213.5	213.1	215.8											
幅員内訳	車道	2.0	2.0	2.5	2.5	2.5	2.5	2.5	2.0	2.0	2.7	2.8	1.5	1.5	1.5	1.5	2.0	
	道路	2.5	3.6	3.0	3.5	3.5	3.5	3.5	2.0	2.0	3.7	3.8	2.5	2.5	2.5	2.5	3.0	
	歩道左																	
	歩道右																	
	側溝左																	
側溝右																		
総幅員		2.5	3.6	3.0	3.5	3.5	3.5	3.5	2.0	2.0	3.7	3.8	2.5	2.5	2.5	2.5	3.0	
路面種類																		
主要工作物																		



美 都 町