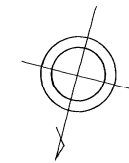
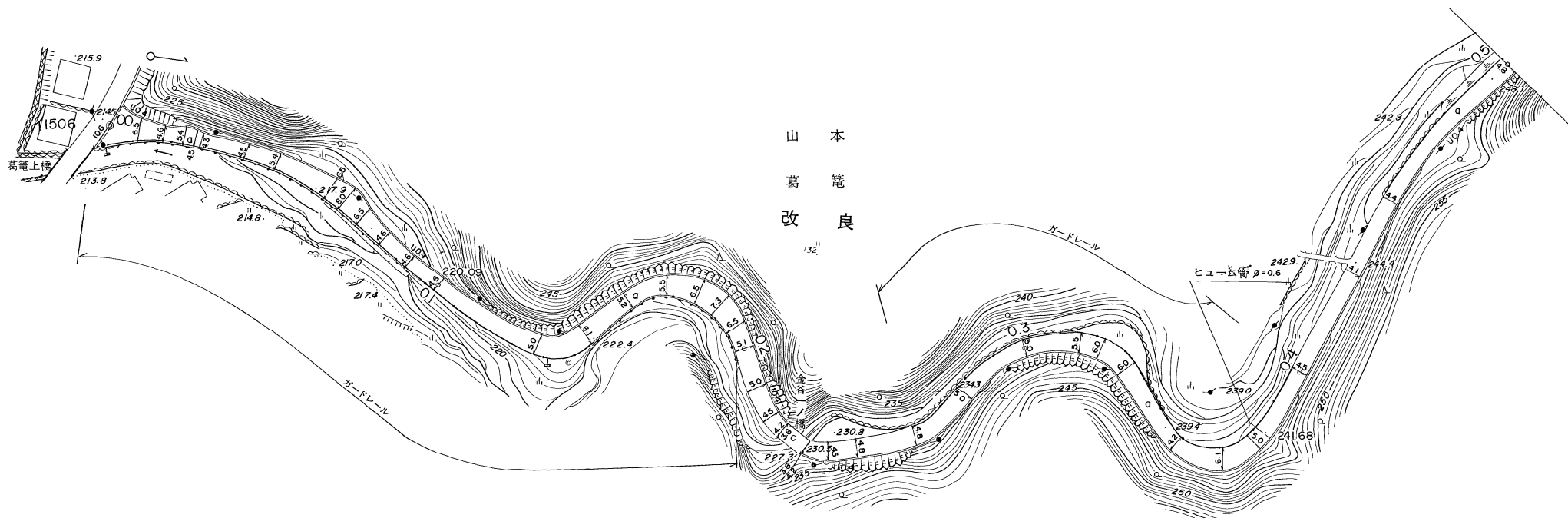


道 路 台 帳

路線名 葛籠金谷線 路線番号 1752 地名 山本 測量年月 昭和56年3月 図面番号 4-1

平面図
縮尺 一千分の一



距離	0.0, 8.8, 15.6, 21.1, 24.1, 25.9, 38.4, 46.7, 59.6, 62.9, 67.5, 73.7, 81.5, 84.4, 90.5, 100.0, 129.1, 131.0, 145.5, 160.5, 171.5, 180.0, 186.2, 193.5, 200.0, 201.6, 210.5, 219.3, 224.1, 231.9, 238.1, 246.1, 262.1, 280.0, 300.0, 315.0, 321.2, 330.0, 354.2, 367.4, 377.0, 380.4, 400.0, 429.4, 432.3, 451.3, 500.0										
曲線	R=90, R=160, R=20, R=22, R=40, R=30, R=20, R=30, R=20, R=16, R=120										
勾配	2.145, 6%, 2.179, 5%, 2.224, 10%, 2.305, 0%, 2.305, 8%, 2.343, 5%, 3.394, 9%, 2.444, 5%, 2.481										
幅員内訳	車道	10.6, 9.6, 8.5, 5.5, 4.6, 3.6, 4.4, 3.3, 4.5, 3.5, 4.4, 4.4, 6.5, 5.5, 6.0, 7.0, 6.5, 5.5, 4.6, 3.6, 4.6, 3.6, 5.0, 4.0, 6.1, 5.1, 5.2, 4.2, 5.5, 4.5, 6.5, 5.5, 7.3, 6.3, 6.5, 5.5, 5.1, 4.1, 5.0, 4.0, 4.5, 3.5, 4.2, 3.2, 4.2, 3.2, 4.5, 3.5, 4.8, 3.8, 4.8, 3.8, 5.0, 4.0, 5.0, 4.0, 5.5, 4.5, 6.0, 5.0, 6.0, 5.0, 4.2, 3.2, 6.1, 5.1, 5.0, 4.0, 4.5, 3.5, 4.1, 3.1, 4.4, 3.4, 4.6, 3.4									
	歩道										
	側溝	幅1.04, 幅1.04, 幅1.04, 幅1.04									
	総幅員										
路面種類	a, a, a, c, a, a										
主要工作物	ガードレール, (K) L=7.8 W=4.2(3.6), ガードレール, β=0.6										

美 都 町

道 路 台 帳

路線名	葛籠金谷線			路線番号	1752	地名	山本	測量年月	昭和56年3月	図面番号	4-2
-----	-------	--	--	------	------	----	----	------	---------	------	-----

平面図

縮尺 一千分之一

山本
金谷

改良

距離	500.0	520.8	557.0	575.3	583.2	588.4	593.8	600.0	609.5	622.5	635.7	650.5	700.0	763.7	800.0	815.7	844.5	855.8	865.0	869.5	877.0	880.5	886.5	898.0	900.0	908.6	950.1	979.9	987.7	994.3	1000.0
曲線	R=140		R=60			R=100		R=200				R=200		R=100		R=100															
勾配	12%		2%			6%				6%		6%			8%																
幅員内訳	車道	4.8-3.8	5.1-4.1	5.1-4.1	5.0-4.0	4.8-3.8	4.1-3.1	4.1-3.1	4.1-3.1	4.1-3.1	4.1-3.1	4.1-3.1	4.1-3.1	4.1-3.1	4.1-3.1	4.1-3.1	4.6-3.6	6.5-5.5	6.3-7.3	8.6-7.6	7.5-6.5	5.1-4.1	3.8-2.8	3.8-2.8	3.8-2.8	3.8-2.8	3.9-2.9	4.6-3.6	6.6-5.6	6.6-5.6	
	歩道																														
	側溝	10.4			10.4	10.4	10.4	10.4	10.4	10.4	10.4	10.4	10.4	10.4	10.4	10.4	10.4	10.4	10.4	10.4	10.4	10.4	10.4	10.4	10.4	10.4	10.4	10.4	10.4	10.4	10.4
	総幅員																														
路面種類	a																	a ₁													
主要工作物	φ=1.0																	φ=0.4													

美 都 町

「この地図は、建設省国土院院長の承認を得て、同院所管の測量標及び測量成果を使用して調製したものである。(承認番号) 昭55中公第40号」

ワールド航空事業株式会社調製

道 路 台 帳

路線名	葛籠金谷線			路線番号	1752			地名	山本			測量年月	昭和56年3月			図面番号	4-3																																																																																																																																																						
平面図																																																																																																																																																																							
縮尺一千分之一	<div style="display: flex; justify-content: space-around; align-items: center;"> <div style="text-align: center;">改良 →</div> <div style="text-align: center;">← 未改良</div> </div>																																																																																																																																																																						
距離	<table border="1" style="width: 100%; border-collapse: collapse; font-size: small;"> <tr> <td>1000.0</td><td>1027.8</td><td>1045.3</td><td>1062.9</td><td>1065.3</td><td>1078.9</td><td>1082.9</td><td>1093.7</td><td>1080.0</td><td>113.3</td><td>1162.7</td><td>1178.6</td><td>1200.0</td><td>1203.2</td><td>1228.2</td><td>1241.1</td><td>1261.5</td><td>1300.0</td><td>1314.0</td><td>1333.5</td><td>1342.0</td><td>1355.6</td><td>1368.3</td><td>1380.6</td><td>1387.2</td><td>1400.0</td><td>1424.5</td><td>1435.0</td><td>1463.2</td><td>1486.3</td><td>1500.0</td> </tr> </table>																		1000.0	1027.8	1045.3	1062.9	1065.3	1078.9	1082.9	1093.7	1080.0	113.3	1162.7	1178.6	1200.0	1203.2	1228.2	1241.1	1261.5	1300.0	1314.0	1333.5	1342.0	1355.6	1368.3	1380.6	1387.2	1400.0	1424.5	1435.0	1463.2	1486.3	1500.0																																																																																																																						
1000.0	1027.8	1045.3	1062.9	1065.3	1078.9	1082.9	1093.7	1080.0	113.3	1162.7	1178.6	1200.0	1203.2	1228.2	1241.1	1261.5	1300.0	1314.0	1333.5	1342.0	1355.6	1368.3	1380.6	1387.2	1400.0	1424.5	1435.0	1463.2	1486.3	1500.0																																																																																																																																									
曲線	<table border="1" style="width: 100%; border-collapse: collapse; font-size: small;"> <tr> <td></td><td colspan="2">R=160</td><td colspan="2">R=30</td><td colspan="2">R=35</td><td colspan="4">R=200</td><td colspan="2">R=140</td><td colspan="2">R=95</td><td colspan="2">R=65</td><td colspan="2">R=75</td><td colspan="2">R=55</td><td colspan="2">R=26</td><td colspan="2">R=100</td><td colspan="2">R=40</td><td></td> </tr> </table>																			R=160		R=30		R=35		R=200				R=140		R=95		R=65		R=75		R=55		R=26		R=100		R=40																																																																																																																											
	R=160		R=30		R=35		R=200				R=140		R=95		R=65		R=75		R=55		R=26		R=100		R=40																																																																																																																																														
勾配	<table border="1" style="width: 100%; border-collapse: collapse; font-size: small;"> <tr> <td>290.4</td><td>5%</td><td>292.1</td><td colspan="4">8%</td><td>292.8</td><td>8%</td><td>296.0</td><td>7%</td><td>298.6</td><td>8%</td><td>304.3</td><td>8%</td><td>307.8</td><td>9%</td><td>310.5</td><td>9%</td><td>315.0</td><td>9%</td><td>319.8</td><td>13%</td><td>321.6</td> </tr> </table>																		290.4	5%	292.1	8%				292.8	8%	296.0	7%	298.6	8%	304.3	8%	307.8	9%	310.5	9%	315.0	9%	319.8	13%	321.6																																																																																																																													
290.4	5%	292.1	8%				292.8	8%	296.0	7%	298.6	8%	304.3	8%	307.8	9%	310.5	9%	315.0	9%	319.8	13%	321.6																																																																																																																																																
幅員	<table border="1" style="width: 100%; border-collapse: collapse; font-size: small;"> <tr> <td>車道</td><td>5.6</td><td>4.8</td><td>5.1</td><td>5.6</td><td>6.3</td><td>6.8</td><td>5.0</td><td>5.2</td><td>2.2</td><td>2.2</td><td>2.5</td><td>2.2</td><td>2.2</td><td>2.2</td><td>2.2</td><td>2.2</td><td>2.2</td><td>2.0</td><td>2.0</td><td>2.0</td><td>2.5</td><td>2.0</td><td>2.0</td><td>2.0</td><td>2.0</td><td>2.0</td><td>2.0</td><td>2.0</td><td>2.0</td> </tr> <tr> <td>道路</td><td>6.6</td><td>5.8</td><td>6.1</td><td>6.6</td><td>7.0</td><td>7.5</td><td>6.0</td><td>4.5</td><td>3.2</td><td>3.2</td><td>3.5</td><td>3.2</td><td>3.2</td><td>3.2</td><td>3.2</td><td>3.2</td><td>3.2</td><td>3.0</td><td>3.0</td><td>3.0</td><td>3.5</td><td>3.0</td><td>3.0</td><td>3.0</td><td>3.0</td><td>3.0</td><td>3.0</td><td>3.0</td> </tr> <tr> <td>歩道</td><td></td><td></td><td></td><td></td><td></td><td></td><td></td><td></td><td></td><td></td><td></td><td></td><td></td><td></td><td></td><td></td><td></td><td></td><td></td><td></td><td></td><td></td><td></td><td></td><td></td><td></td><td></td><td></td><td></td> </tr> <tr> <td>側溝</td><td>幅0.4</td><td></td><td></td><td>幅0.4</td><td>幅0.4</td><td>幅0.4</td><td></td><td></td><td></td><td></td><td></td><td></td><td></td><td></td><td></td><td></td><td></td><td></td><td></td><td></td><td></td><td></td><td></td><td></td><td></td><td></td><td></td><td></td><td></td> </tr> <tr> <td>総幅員</td><td></td><td></td><td></td><td></td><td></td><td></td><td></td><td></td><td></td><td></td><td></td><td></td><td></td><td></td><td></td><td></td><td></td><td></td><td></td><td></td><td></td><td></td><td></td><td></td><td></td><td></td><td></td><td></td><td></td> </tr> </table>																		車道	5.6	4.8	5.1	5.6	6.3	6.8	5.0	5.2	2.2	2.2	2.5	2.2	2.2	2.2	2.2	2.2	2.2	2.0	2.0	2.0	2.5	2.0	2.0	2.0	2.0	2.0	2.0	2.0	2.0	道路	6.6	5.8	6.1	6.6	7.0	7.5	6.0	4.5	3.2	3.2	3.5	3.2	3.2	3.2	3.2	3.2	3.2	3.0	3.0	3.0	3.5	3.0	3.0	3.0	3.0	3.0	3.0	3.0	歩道																														側溝	幅0.4			幅0.4	幅0.4	幅0.4																								総幅員																													
車道	5.6	4.8	5.1	5.6	6.3	6.8	5.0	5.2	2.2	2.2	2.5	2.2	2.2	2.2	2.2	2.2	2.2	2.0	2.0	2.0	2.5	2.0	2.0	2.0	2.0	2.0	2.0	2.0	2.0																																																																																																																																										
道路	6.6	5.8	6.1	6.6	7.0	7.5	6.0	4.5	3.2	3.2	3.5	3.2	3.2	3.2	3.2	3.2	3.2	3.0	3.0	3.0	3.5	3.0	3.0	3.0	3.0	3.0	3.0	3.0																																																																																																																																											
歩道																																																																																																																																																																							
側溝	幅0.4			幅0.4	幅0.4	幅0.4																																																																																																																																																																	
総幅員																																																																																																																																																																							
路面種類	<table border="1" style="width: 100%; border-collapse: collapse; font-size: small;"> <tr> <td>1</td><td colspan="16"></td><td>0</td><td></td> </tr> </table>																		1																	0																																																																																																																																			
1																	0																																																																																																																																																						
主要工作物	<table border="1" style="width: 100%; border-collapse: collapse; font-size: small;"> <tr> <td></td><td colspan="2">φ10</td><td colspan="2">1.6X1.8</td><td colspan="12"></td><td colspan="2">ガードロープ</td><td></td> </tr> </table>																			φ10		1.6X1.8														ガードロープ																																																																																																																																			
	φ10		1.6X1.8														ガードロープ																																																																																																																																																						

美 都 町

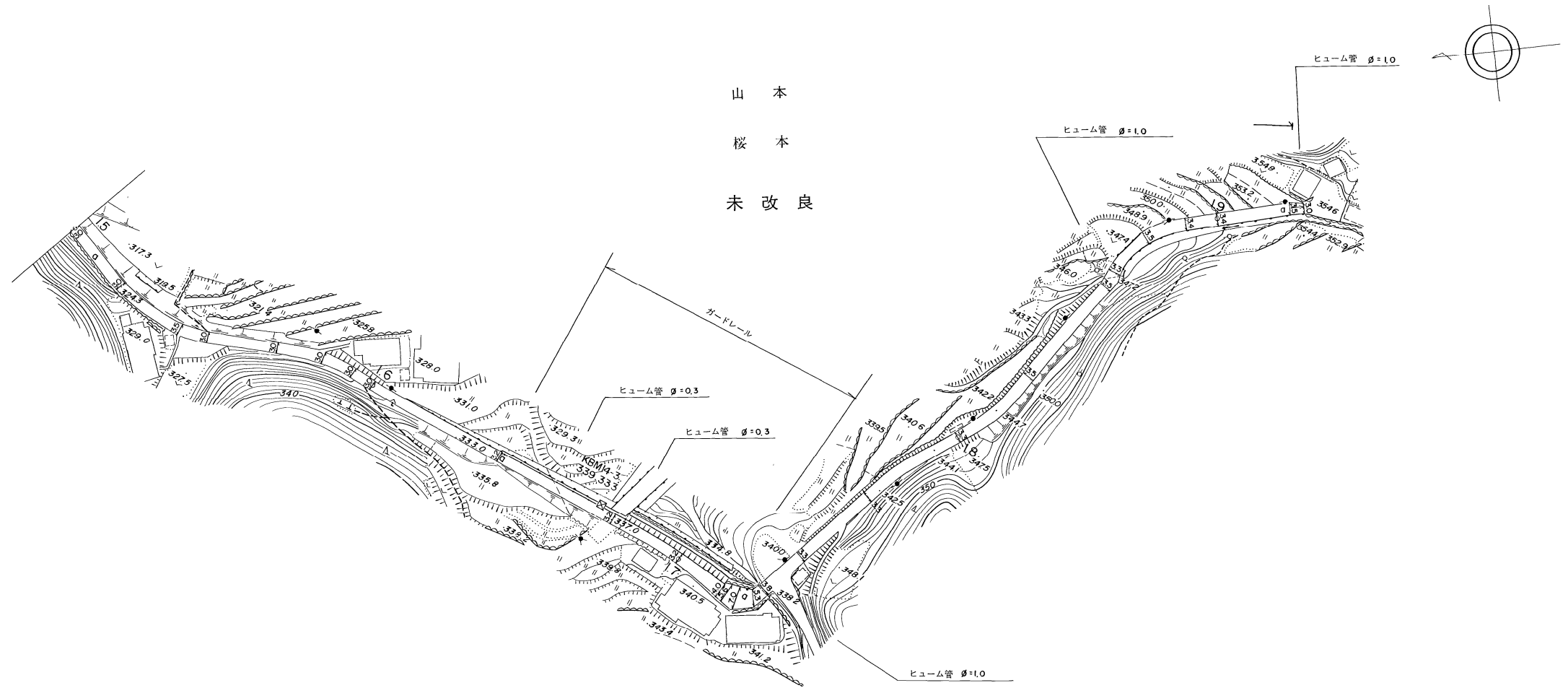
「この地図は、建設省国土地理院長の承認を得て、同院所管の測量標及び測量成果を使用して調製したものである。(承認番号) 昭55中公第40号」

ワールド航空事業株式会社調製

道 路 台 帳

路線名	葛箆金谷線	路線番号	1752	地名	山本	測量年月	昭和56年3月	図面番号	4-4
-----	-------	------	------	----	----	------	---------	------	-----

平面図
縮尺 千分之一



距離	1500.0	1521.0	1542.0	1590.0	1570.2	1584.0	1593.5	1600.0	1627.8	1641.4	1659.6	1678.2	1681.4	1700.0	1715.0	1717.0	1720.8	1725.6	1739.2	1730.4	1744.6	1769.8	1775.0	1800.0	1812.0	1828.1	1861.7	1866.8	1879.5	1891.0	1900.0	1920.9	1925.1			
曲線		R=45			R=60				R=240					R=8								R=55			R=70											
勾配	32.16	32.43	7%		32.87	10%		33.30	8%		33.70	6%		34.03	5%		34.25	6%		34.47	5%		34.72	13%		35.45										
幅員内訳	車道	3.0	3.0	3.5	3.0	3.0	3.0	3.0	3.2	3.2	3.2	4.0	5.6	7.0	5.3	3.8	3.3	3.3	3.3	3.5	3.5	3.1	3.5	3.4	3.4	3.5	3.0	3.0	3.0	3.0	3.0	3.0	3.0	3.0		
	道路																																			
	歩道左																																			
	歩道右																																			
	側溝																																			
路面種類	0																																			
主要工作物																																				

この地図は、建設省国土地理院長の承認を得て、同院所管の測量標及び測量成果を使用して調製したものである。(承認番号) 昭55中公第40号

ワールド航空事業株式会社調製

美 都 町