

道 路 台 帳

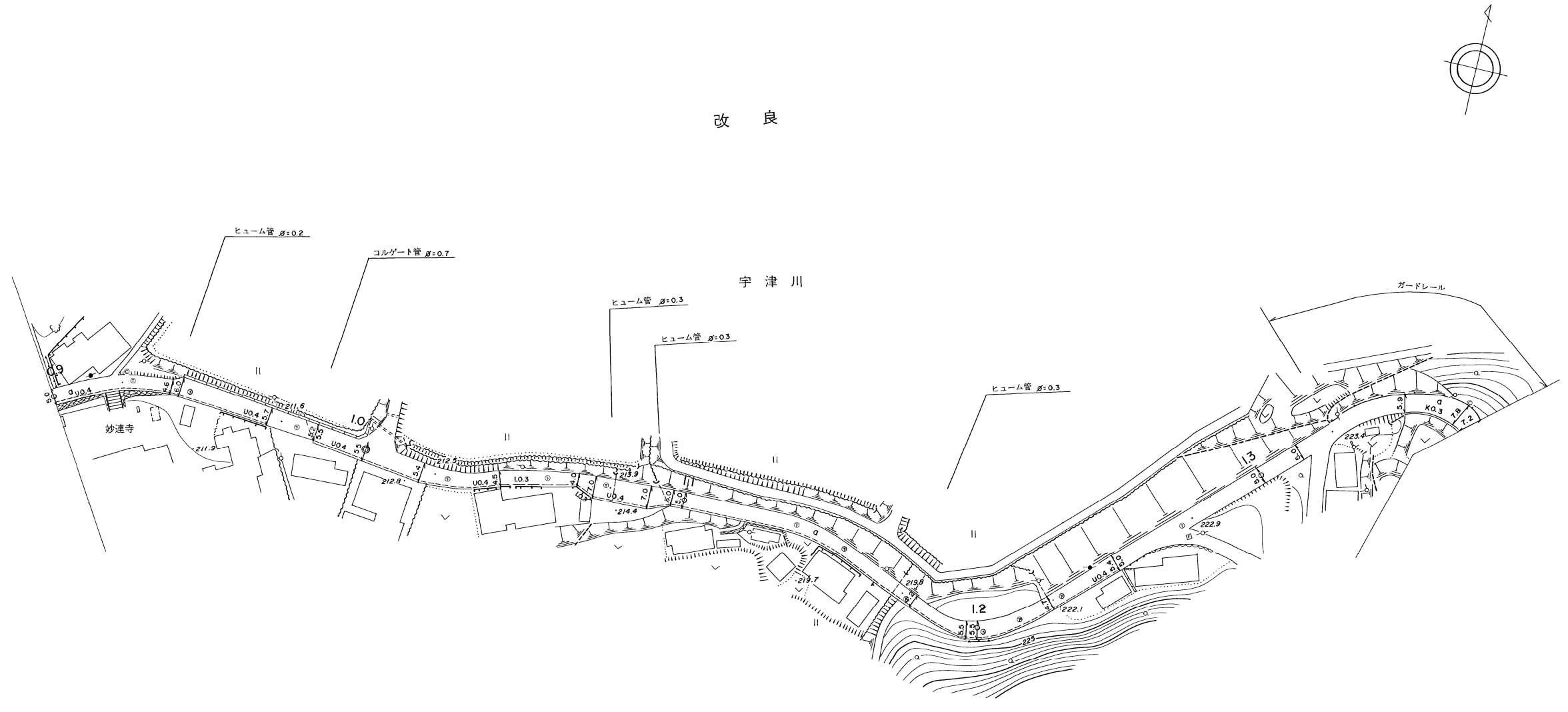
路線名	大峠線		路線番号	1801	地名	宇津川	測量年月	平成14年2月	図面番号	12-2																																																			
平面図 縮尺 一千分之一																																																													
	距離	400.0	425.0	429.1	448.5	459.5	471.3	479.2	496.3	518.2	524.3	535.0	537.1	553.2	558.2	574.5	600.0	608.2	617.1	626.3	633.8	642.8	649.0	676.0	696.5	700.0	712.8	715.8	721.4	728.4	740.8	758.1	765.7	782.0	793.9	800.0	819.2	822.6	829.8	885.0	900.0																				
	曲線	R=35		R=110		R=35												R=70																																											
	勾配	205.9		3%		200.4		3%		199.2		1%		200.3		1%		201.4		4%		206.0		3%		208.8																																			
	幅員	車道	-6.3+5.3	7.3	6.3	9.1	8.1	8.5	7.5	7.6	6.6	8.5	7.5	6.0	5.5	6.0	5.5	5.5	4.5	5.0	4.0	4.3	5.7	4.7	6.1	5.1	7.8	(6.8)	(7.8)	(6.8)	(7.6)	(6.6)	6.0	5.0	5.1	4.1	5.0	4.0	4.6	6.0	5.0	6.5	5.5	10.8	10.8	5.7	4.7	5.7	4.7	5.6	4.6	5.5	4.5	5.5	4.5	5.0	4.0	5.0	4.0	5.0	4.0
		道路	-6.3	7.3	6.3	9.1	8.1	8.5	7.5	7.6	6.6	8.5	7.5	6.0	5.5	6.0	5.5	5.5	4.5	5.0	4.0	4.3	5.7	4.7	6.1	5.1	7.8	(6.8)	(7.8)	(6.8)	(7.6)	(6.6)	6.0	5.0	5.1	4.1	5.0	4.0	4.6	6.0	5.0	6.5	5.5	10.8	10.8	5.7	4.7	5.7	4.7	5.6	4.6	5.5	4.5	5.5	4.5	5.0	4.0	5.0	4.0	5.0	4.0
	内訳	歩道											0.4		0.4		0.4		0.4		0.4		0.4		0.4		0.4		0.4		0.4		0.4		0.4		0.4		0.4		0.4		0.4		0.4		0.4		0.4		0.4		0.4								
		側溝											0.4		0.4		0.4		0.4		0.4		0.4		0.4		0.4		0.4		0.4		0.4		0.4		0.4		0.4		0.4		0.4		0.4		0.4		0.4		0.4		0.4								
	路面種類											c		d		a		o		a																																									
	主要工作物	ガードレール										ガードパイプ (TK) L=28.0 W=6.0 (6.5)		ガードパイプ 0.7x0.5		ヒューム管 φ=0.3		ガードレール																																											

この地図は、建設省国土地理院長の承認を得て、同院所管の測量標及び測量成果を使用して調製したものである (承認番号) 昭55中公第40号 株式会社 ワールド 調製

道 路 台 帳

路線名	大峠線	路線番号	1801	地名	宇津川	測量年月	平成14年2月	図面番号	12-3
-----	-----	------	------	----	-----	------	---------	------	------

平面図
縮尺 一千分之一



距離	900.0	937.1 959.9	968.7	981.5 983.7	1000.0	1018.5 1023.5	1042.8	1067.0 1072.3 1075.3	1089.3 1094.6 1097.6 1100.0	1126.0	1148.0	1171.0 1174.0 1178.3	1197.0 1200.0	1224.1	1247.3	1262.6	1300.0	1313.8	1325.5	1349.8	1367.8 1372.0
曲線		R=65				R=48		R=75			R=50		R=38						R=45		R=25
勾配			4%					5%					4%						5%		
幅員内訳	車道	4.0	3.6 3.0	4.7	4.5 4.5	4.4	3.5	3.0 6.0	6.0 4.0 4.0	3.2	4.5 4.5	3.7	4.4 4.0	4.0	4.0	4.9	6.8 6.2				
	歩道																				
	側溝	0.4		0.4	0.4		0.3	0.3 0.4				0.4									
	総幅員																				
路面種類																					
主要工作物		φ=0.2		φ=0.7				φ=0.3	φ=0.3		φ=0.3										ガードレール

美 都 町

道 路 台 帳

P393-1

	路線名	大峠線	路線番号	1801	地名	宇津川	測量年月	平成14年2月	図面番号	12-5															
平面図	改良 宇津川																								
縮尺一千分之一																									
距離	<table style="width: 100%; border-collapse: collapse;"> <tr> <td style="width: 10%;">1772.0</td> <td style="width: 10%;">1800.0</td> <td style="width: 10%;">1812.5</td> <td style="width: 10%;">1827.2</td> <td style="width: 10%;">1841.4</td> <td style="width: 10%;">1858.0</td> <td style="width: 10%;">1870.0</td> <td style="width: 10%;">1874.0</td> <td style="width: 10%;">1883.0</td> <td style="width: 10%;">1891.5</td> <td style="width: 10%;">1896.0</td> <td style="width: 10%;">1900.0</td> <td style="width: 10%;">1911.0</td> <td style="width: 10%;">1920.0</td> <td style="width: 10%;">1931.0</td> </tr> </table>										1772.0	1800.0	1812.5	1827.2	1841.4	1858.0	1870.0	1874.0	1883.0	1891.5	1896.0	1900.0	1911.0	1920.0	1931.0
1772.0	1800.0	1812.5	1827.2	1841.4	1858.0	1870.0	1874.0	1883.0	1891.5	1896.0	1900.0	1911.0	1920.0	1931.0											
曲線	<table style="width: 100%; border-collapse: collapse;"> <tr> <td style="width: 10%;"></td> <td style="width: 10%; text-align: center;">R=20</td> <td style="width: 10%;"></td> <td style="width: 10%; text-align: center;">R=90</td> <td style="width: 10%;"></td> <td style="width: 10%;"></td> <td style="width: 10%;"></td> <td style="width: 10%; text-align: center;">R=45</td> <td style="width: 10%;"></td> <td style="width: 10%;"></td> <td style="width: 10%;"></td> <td style="width: 10%;"></td> <td style="width: 10%;"></td> <td style="width: 10%;"></td> <td style="width: 10%;"></td> </tr> </table>											R=20		R=90				R=45							
	R=20		R=90				R=45																		
勾配	<table style="width: 100%; border-collapse: collapse;"> <tr> <td style="width: 10%;"></td> <td style="width: 10%; text-align: center;">255.5</td> <td style="width: 10%;"></td> <td style="width: 10%; text-align: center;">3%</td> <td style="width: 10%;"></td> <td style="width: 10%; text-align: center;">256.0</td> <td style="width: 10%;"></td> <td style="width: 10%; text-align: center;">5%</td> <td style="width: 10%;"></td> <td style="width: 10%; text-align: center;">255.0</td> <td style="width: 10%;"></td> <td style="width: 10%;"></td> <td style="width: 10%;"></td> <td style="width: 10%;"></td> <td style="width: 10%;"></td> </tr> </table>											255.5		3%		256.0		5%		255.0					
	255.5		3%		256.0		5%		255.0																
幅員内訳	車道	-5.0 +4.0																							
	道路	-4.5 +3.5																							
	歩道左	-4.5 +3.5																							
	歩道右	-7.0 +6.0																							
	側溝左	-7.0 +6.0																							
側溝右	-9.0 +8.0																								
総幅員	-8.5 +7.5																								
路面種類	-8.0 +7.0																								
主要工作物	-6.1 +7.1																								
	9.5 8.5																								
	1170.1 1600																								
	1170.1 1600																								
	330 320																								
	<table style="width: 100%; border-collapse: collapse;"> <tr> <td style="width: 10%;"></td> <td style="width: 10%; text-align: center;">ガードレール</td> <td style="width: 10%;"></td> <td style="width: 10%; text-align: center;">ガードレール</td> <td style="width: 10%;"></td> <td style="width: 10%;"></td> <td style="width: 10%;"></td> <td style="width: 10%; text-align: center;">ガードレール</td> <td style="width: 10%;"></td> <td style="width: 10%;"></td> <td style="width: 10%;"></td> <td style="width: 10%;"></td> <td style="width: 10%;"></td> <td style="width: 10%;"></td> <td style="width: 10%;"></td> </tr> </table>											ガードレール		ガードレール				ガードレール							
	ガードレール		ガードレール				ガードレール																		

美 都 町

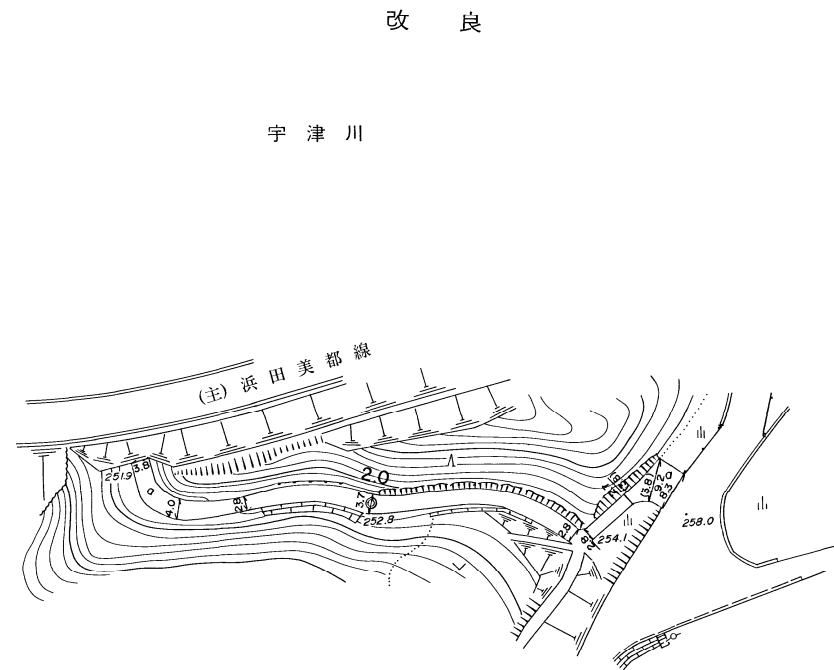
道 路 台 帳

P393-2

路線名	大峠線	路線番号	1801	地名	宇津川	測量年月	平成14年2月	図面番号	12-6
-----	-----	------	------	----	-----	------	---------	------	------

平面図

縮尺 千分之一



距離			1931.0	1935.7	1942.7	1953.4	1957.4	2000.0	2026.4	2040.2	2054.5
曲線			----- ----- ----- ----- ----- -----								
勾配			255.5	4%				252.8	2%		251.9
幅員内訳	車道		33.0	32.0	30.0	28.0	27.0	27.0	1.8	3.0	2.8
	道路		6.0	5.0	4.0	3.0	2.0	2.0	1.8	3.0	2.8
	歩道		3.0	2.0	1.0	1.0	1.0	1.0	1.8	3.0	2.8
	側溝		2.0	1.0	1.0	1.0	1.0	1.0	1.8	3.0	2.8
路面種類			----- ----- ----- ----- ----- -----								
主要工作物											

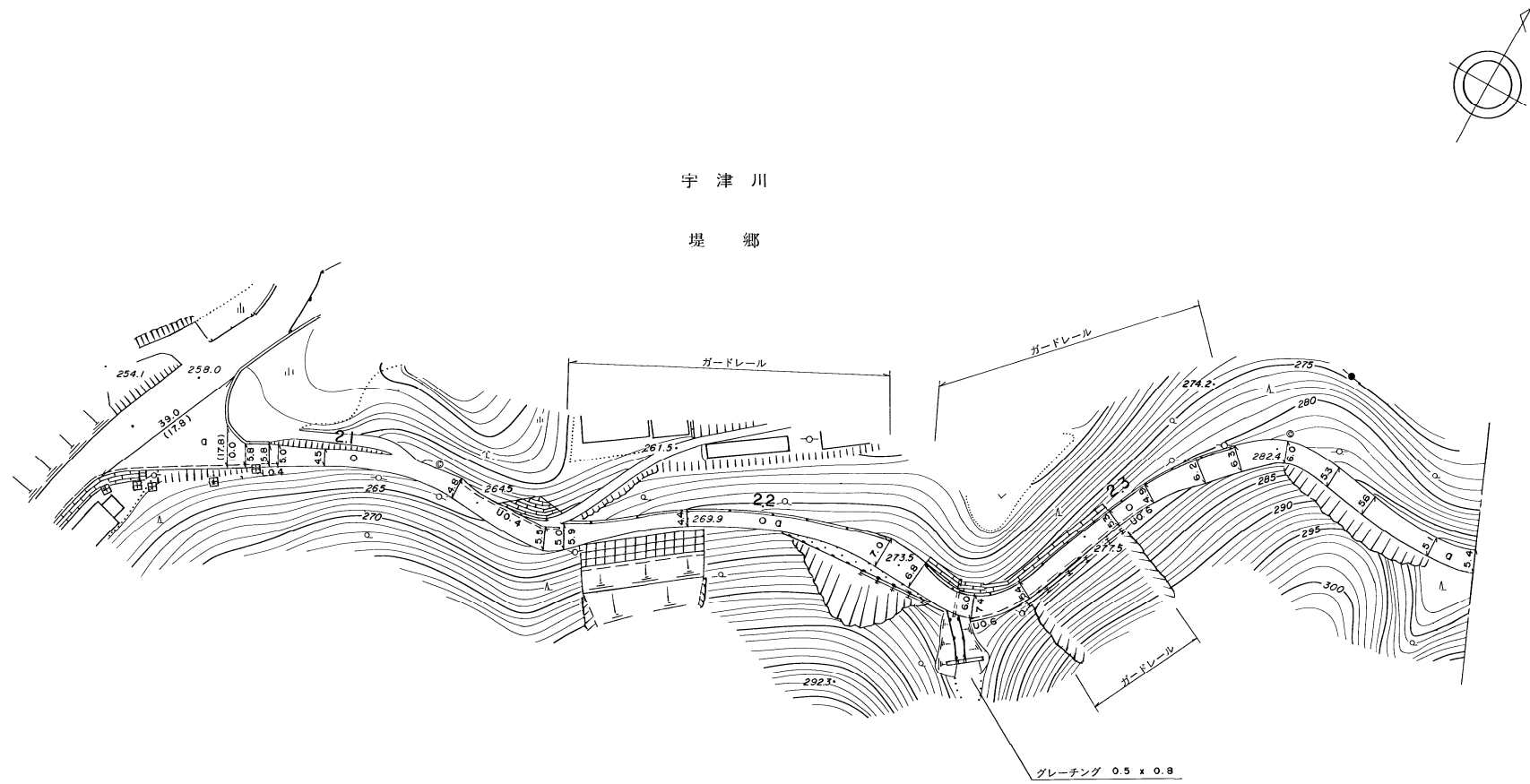
美 都 町

道 路 台 帳

路線名 大峠線 路線番号 1801 地名 宇津川 測量年月 平成6年3月 図面番号 12-7

調整年月日 平成14年2月28日

平面図
縮尺 一千分之一



距離		2054.5	2069.9	2074.2	2082.0	2093.2	2125.5	2131.5	2136.5	2149.1	2154.3	2168.3	2183.0	2229.7	2233.7	2239.1	2254.3	2267.4	2286.5	2294.5	2305.2	2318.9	2328.9	2340.6	2354.3	2364.6	2377.1	2382.1	2392.8
曲線			R = 24			R = 55			R = 30			R = 90				R = 24			R = 130			R = 22						R = 35	
勾配		251.8 251.8	8%	264.5	10%	269.9	7%	273.5	8%	277.5	9%	282.4	10%	287.5															
幅員内訳	車道	39.0																											
	道路	178																											
	歩道	10.0																											
	側溝	1.0																											
路面種類	a																												
主要工作物	ガードレール												0.5 x 0.8		ガードレール														

美 都 町

「この地図は、建設省国土院院長の承認を得て、同院所管の測量標及び測量成果を使用して調製したものである (承認番号) 昭55中公第40号」
ワールド航測コンサルタント株式会社調製

道 路 台 帳

路線名	大峠線	路線番号	1801	地名	宇津川	測量年月	平成15年3月	図面番号	12-12													
平面図																						
	縮尺一千分之一																					
距離	<table style="width: 100%; border-collapse: collapse;"> <tr> <td style="width: 10%;"></td> <td style="width: 10%;">3919.8</td> <td style="width: 10%;">3924.5</td> <td style="width: 10%;">3929.9</td> <td style="width: 10%;">3947.4</td> <td style="width: 10%;">3990.0</td> <td style="width: 10%;">4000.0</td> <td style="width: 10%;">4026.4</td> <td style="width: 10%;">4030.0</td> <td style="width: 10%;">4032.5</td> <td style="width: 10%;">4039.1</td> <td style="width: 10%;">4077.6</td> <td style="width: 10%;">4084.3</td> </tr> </table>										3919.8	3924.5	3929.9	3947.4	3990.0	4000.0	4026.4	4030.0	4032.5	4039.1	4077.6	4084.3
	3919.8	3924.5	3929.9	3947.4	3990.0	4000.0	4026.4	4030.0	4032.5	4039.1	4077.6	4084.3										
曲線																						
勾配																						
幅員内訳	車道	12.5+11.5																				
	道路	6.7+5.7																				
	歩道左	6.7+5.7																				
	歩道右	5.7+2.7																				
	総幅員	10.0+9.0																				
路面種類																						
主要工作物																						

美 都 町