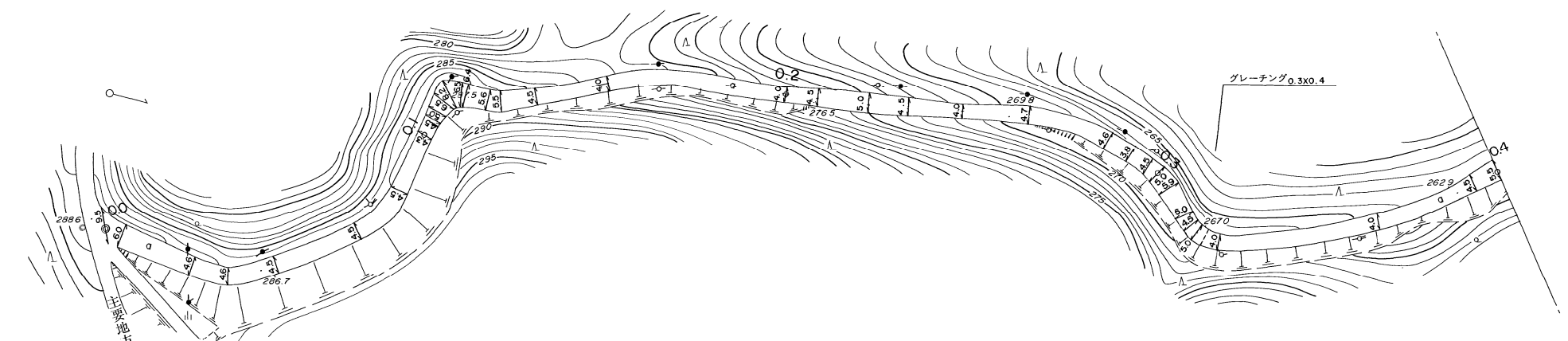


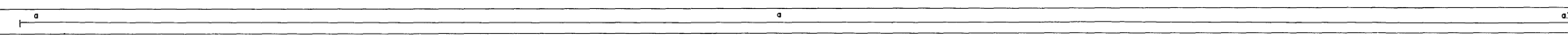



道 路 台 帳

路線名	緑が丘線	路線番号	1812	地名	宇津川	測量年月	平成5年3月	図面番号	2-1	
平面図	宇津川 堤郷									
								調整年月日 平成5年3月31日		
							調整年月日 平成11年3月			
縮尺 一千分之一										
距離	0.0 4.6 24.3 33.7 46.6 69.0 84.6 100.0 106.4 109.8 114.0 118.2 125.1 134.5 153.2 176.0 200.0 208.9 213.5 221.9 232.1 246.1 263.1 284.5 291.3 297.0 300.0 304.8 312.8 315.8 317.8 324.4 362.9 392.5 400.0									
曲線										
勾配										
幅員 内訳	車道	-9.5+8.5 288.6								
	道路	-6.0+5.0								
	歩道	-4.6+3.6								
	側溝	-4.6+3.6								
	総幅員	-4.5+3.5								
路面種類										
主要工作物										

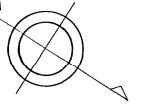
美 都 町

道 路 台 帳

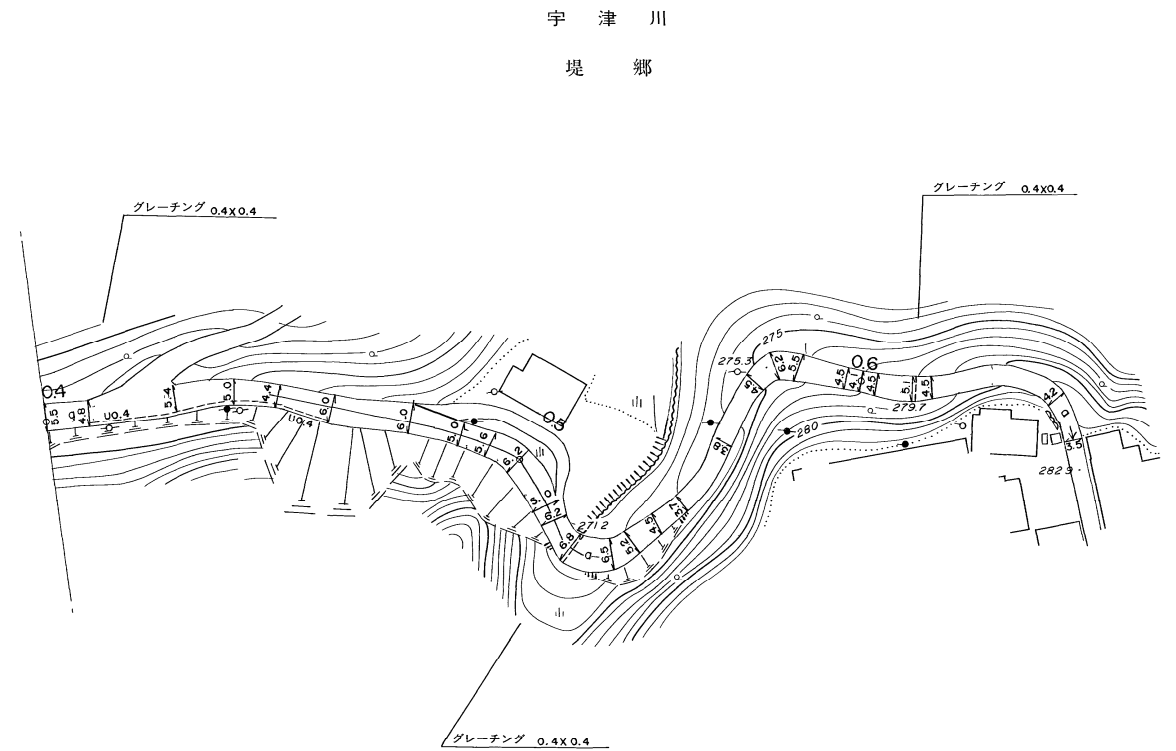
路線名 緑が丘線 路線番号 1812 地名 宇津川 測量年月 平成5年3月 図面番号 2-2

調整年月日 平成5年3月31日

調整年月日 平成11年3月



平面図
縮尺 一千分之一



距離		400.0	408.4	426.6	438.9	448.1	459.5	475.5	486.2	492.7	500.0	511.0	514.2	520.8	529.5	534.5	540.8	547.3	562.6	576.6	581.8	586.8	596.8	600.0	603.0	610.6	614.6	619.8	624.2	641.9	651.2		
曲線					R=60				R=26				R=10		R=40					R=8						R=35			R=16				
勾配		263.0				7%						271.5			8%						275.3						9%		282.0				
幅員内訳	車道	-5.5	-4.5	-5.4	-4.4	-5.0	-4.0	-4.4	-3.4	-6.0	-5.0	-6.0	-5.0	-4.0	-5.6	-4.6	-6.2	-5.2	-5.0	-4.0	-6.2	-5.2	-6.8	-5.8	-6.2	-5.2	-4.5	-3.5	-4.1	-3.5	-4.2	-3.2	
	道路	-4.8	-3.8																														
	歩道																																
	側溝																																
	総幅員																																
路面種類																																	
主要工作物																																	

この地図は、建設省国土地理院長の承認を得て、同院所管の測量機及び測量成果を使用して調製したものである (承認番号) 昭55中公第40号 ワールド航測コンサルタント株式会社調製

美 都 町