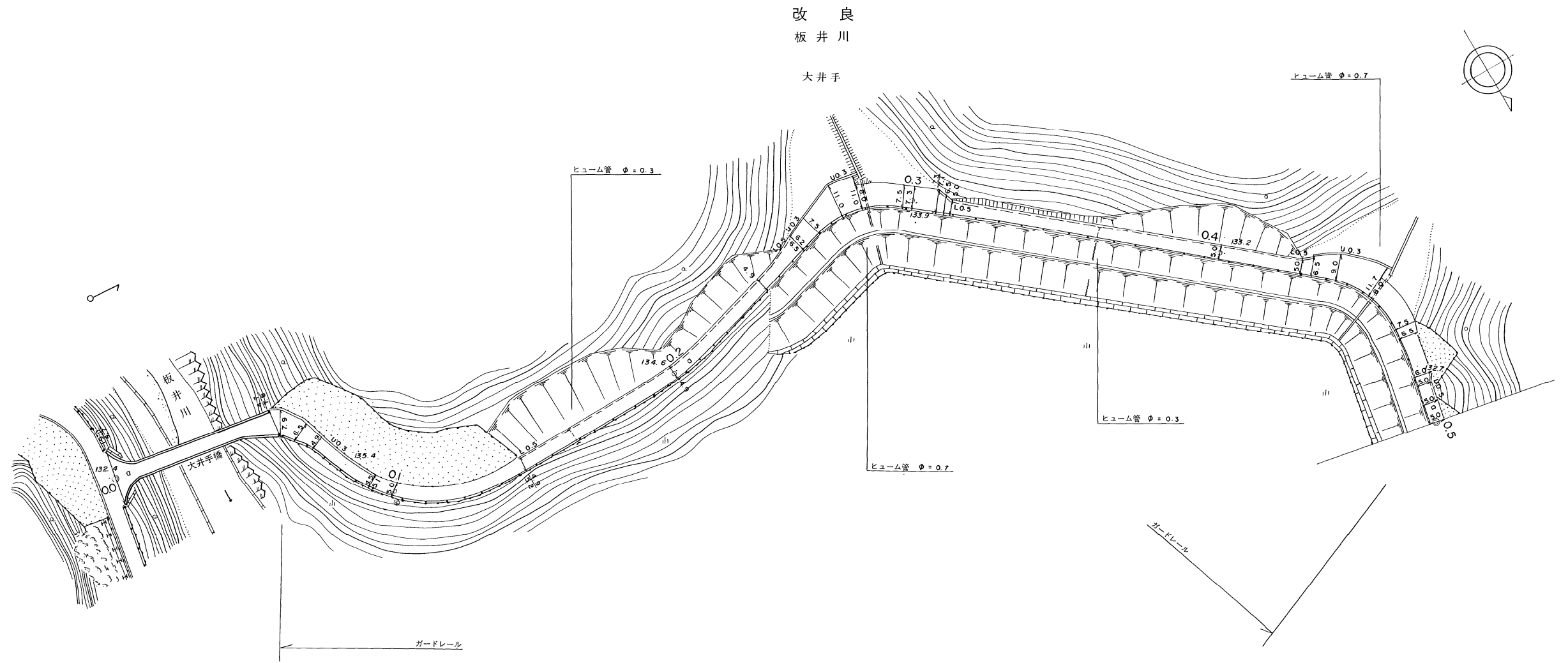


# 道 路 台 帳

路線名 大井手三隅線      路線番号 1818      地名 板井川      測量年月 平成3年3月      図面番号 5-1

平面図  
縮尺 千分之一



距離	0.0	50.5	51.5	54.1	62.2	69.6	90.8	91.9	100.0	138.2	143.2	189.0	200.0	214.0	239.5	257.0	264.0	274.5	276.5	282.5	297.0	300.0	307.7	311.7	360.0	400.0	426.5	430.0	438.5	451.5	468.5	471.5	484.5	487.5	494.0	500.0			
曲線		R=12			R=48				R=75			R=30			R=30			R=30			R=30			R=30			R=30			R=30			R=30			R=30			
勾配	132.4	4%			135.4				1%			134.6			1%			133.9			1%			133.2			1%			132.4			132.4			132.4			
幅員内訳	車道	19.0	19.0	19.0	19.0	19.0	19.0	19.0	19.0	19.0	19.0	19.0	19.0	19.0	19.0	19.0	19.0	19.0	19.0	19.0	19.0	19.0	19.0	19.0	19.0	19.0	19.0	19.0	19.0	19.0	19.0	19.0	19.0	19.0	19.0	19.0	19.0	19.0	
	歩道	4.7	4.7	4.7	4.7	4.7	4.7	4.7	4.7	4.7	4.7	4.7	4.7	4.7	4.7	4.7	4.7	4.7	4.7	4.7	4.7	4.7	4.7	4.7	4.7	4.7	4.7	4.7	4.7	4.7	4.7	4.7	4.7	4.7	4.7	4.7	4.7	4.7	
	左側溝	0.5	0.5	0.5	0.5	0.5	0.5	0.5	0.5	0.5	0.5	0.5	0.5	0.5	0.5	0.5	0.5	0.5	0.5	0.5	0.5	0.5	0.5	0.5	0.5	0.5	0.5	0.5	0.5	0.5	0.5	0.5	0.5	0.5	0.5	0.5	0.5	0.5	0.5
	右側溝	0.5	0.5	0.5	0.5	0.5	0.5	0.5	0.5	0.5	0.5	0.5	0.5	0.5	0.5	0.5	0.5	0.5	0.5	0.5	0.5	0.5	0.5	0.5	0.5	0.5	0.5	0.5	0.5	0.5	0.5	0.5	0.5	0.5	0.5	0.5	0.5	0.5	0.5
路面種類	1	1			1				1			1			1			1			1			1			1			1			1			1			
主要工作物		L=51.5 W=4.7(5.9)			φ=0.3				φ=0.7 ガードレール			φ=0.3			φ=0.7			φ=0.3			φ=0.7			φ=0.3			φ=0.7			φ=0.7			φ=0.7			φ=0.7			

美 都 町

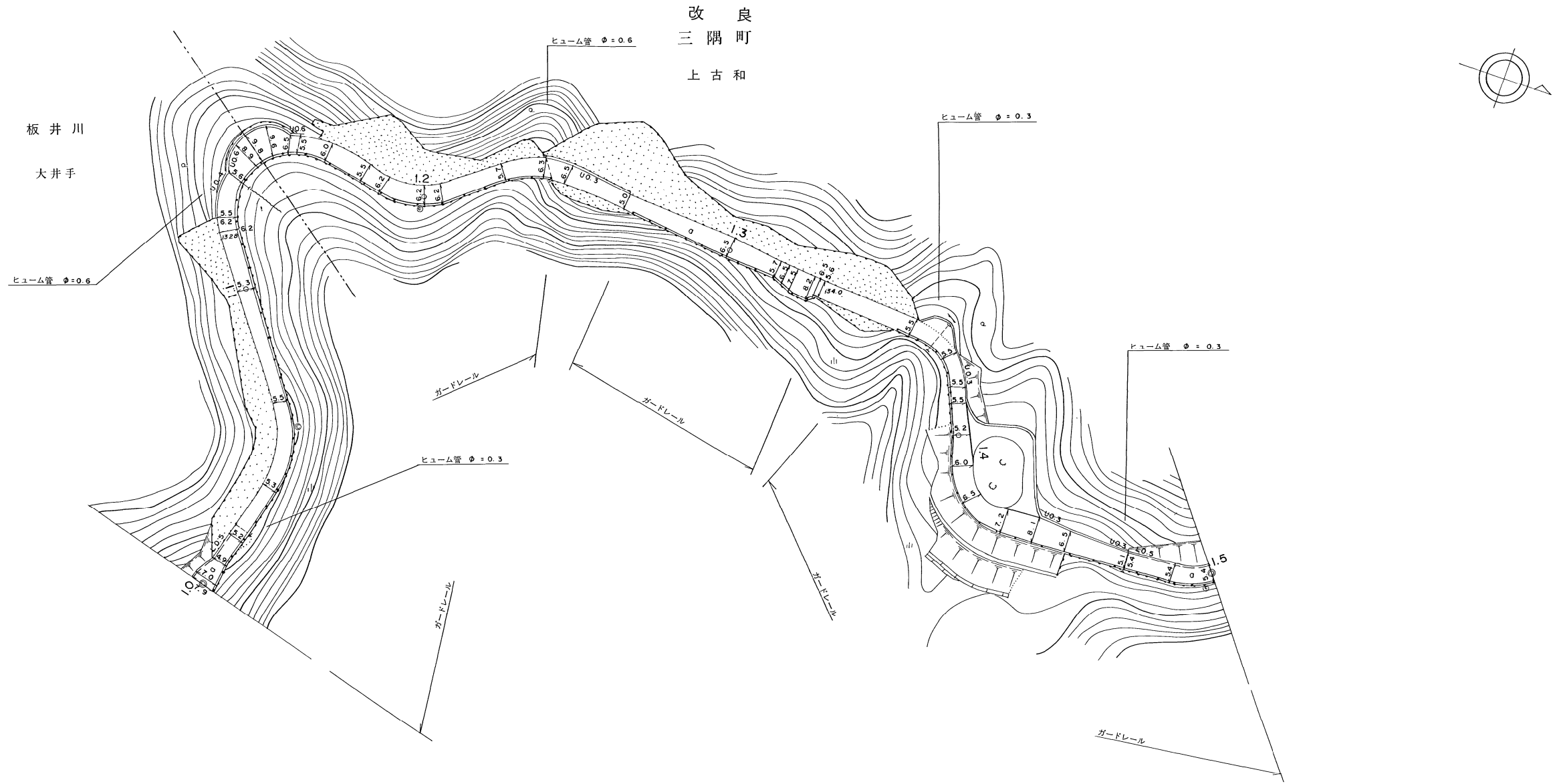
「この地図は、建設省国土院院長の承認を得て、同院所管の測量標及び測量成果を使用して調製したものである (承認番号) 昭55中公第40号」  
ワールド航測コンサルタント株式会社調製



# 道 路 台 帳

路線名 大井手三隅線      路線番号 1818      地名 板井川三隅町      測量年月 平成3年3月      図面番号 5-3

平面図  
縮尺 一千分之一



距離	1880.0 1008.3 1017.3 1020.3 1036.0 1063.5 1100.0 1118.9 1122.8 1136.3 1143.5 1146.0 1150.4 1156.3 1158.3 1167.7 1179.9 1187.0 1200.0 1205.5 1225.5 1238.6 1242.6 1245.7 1265.2 1268.2 1272.2 1300.0 1311.5 1315.5 1318.5 1321.0 1326.3 1328.8 1335.9 1336.3 1359.8 1368.8 1371.8 1376.3 1385.3 1390.3 1400.0 1410.0 1421.0 1435.0 1445.0 1455.1 1474.1 1488.6 1500.0	
曲線	R=30 R=21 R=25 R=25 R=400 R=20 R=20 R=20	
勾配	132.2 1% 132.8 2% 133.7 0% 134.0 2% 130.5	
幅員	車道	7.9-6.8 4.9-3.9 5.2-4.2 5.3-4.3 5.5-4.5 5.3-4.3 6.2-5.2 5.5-4.5 5.6-4.6 8.9-7.9 9.8-8.8 9.6-8.6 6.5-5.5 5.5-4.5 6.0-5.0 5.5-4.5 6.2-5.2 6.2-5.2 5.7-4.7 6.3-5.3 6.5-5.5 5.0-4.0 6.5-5.5 5.7-4.7 7.5-6.5 8.2-7.2 8.6-7.6 8.6-7.6 5.5-4.5 5.5-4.5 5.5-4.5 5.5-4.5 5.2-4.2 6.0-5.0 6.5-5.5 7.2-6.2 8.1-7.1 6.5-5.5 5.4-4.4 5.4-4.4 5.4-4.4 5.4-4.4 130.5
	歩道	左 右
内訳	側溝	左 右
	総幅員	
路面種類		
主要工作物	φ=0.3 ガードレール φ=0.6 φ=0.6 ガードレール φ=0.3 ガードレール φ=0.3	

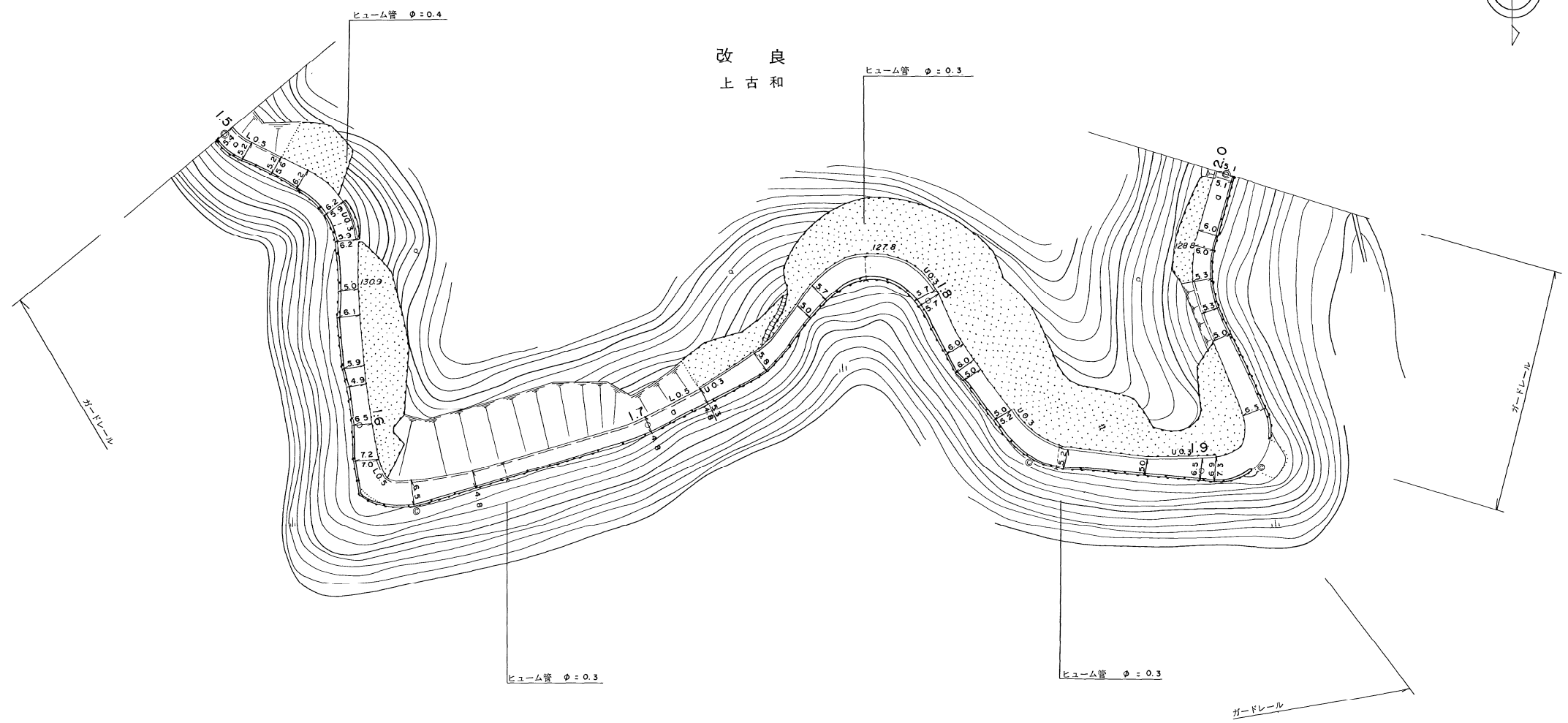
美 都 町

この地図は、建設省国土地理院長の承認を得て、同院所管の測量標及び測量成果を使用して調製したものである。      ワールド航測コンサルタント株式会社調製 (承認番号) 昭55中公第40号

# 道 路 台 帳

路線名	大井手三隅線	路線番号	1818	地名	三隅町	測量年月	平成3年3月	図面番号	5-4
-----	--------	------	------	----	-----	------	--------	------	-----

平面図  
縮尺 一千分の一



距離	1500.07	1508.07	1517.37	1525.87	1537.87	1543.37	1548.87	1559.87	1562.37	1569.87	1584.07	1589.07	1600.07	1610.07	1616.07	1630.77	1648.57	1657.57	1682.07	1700.07	1705.07	1717.97	1727.47	1735.97	1746.27	1755.27	1761.77	1776.77	1779.77	1798.27	1800.07	1815.67	1821.17	1824.37	1838.37	1859.87	1867.87	1884.67	1900.07	1904.07	1919.57	1922.57	1928.57	1951.57	1959.37	1969.57	1979.07	1983.17	1998.87	2000.07		
曲線	R=20		R=20		R=12													R=120		R=35		R=18		R=25			R=12		R=30																							
勾配	1%																																																			
幅員	車道	4.4	4.2	4.2	5.2	5.3	5.2	4.0	5.1	4.9	4.9	5.5	7.0	5.5	3.8	3.8	3.8	3.8	4.0	4.7	4.7	5.0	5.0	4.0	4.2	4.2	4.0	5.5	5.3	5.3	4.0	4.0	5.0	5.0	4.0	4.2	5.2	4.2	4.0	5.5	5.3	5.3	4.0	4.0	5.0	5.0	4.0	4.1	4.1	5.0	5.0	
	左側溝	0.6	0.6	0.3	0.5	0.5	0.5	0.5	0.5	0.5	0.5	0.5	0.5	0.5	0.5	0.5	0.5	0.5	0.5	0.5	0.5	0.5	0.5	0.5	0.5	0.5	0.5	0.5	0.5	0.5	0.5	0.5	0.5	0.5	0.5	0.5	0.5	0.5	0.5	0.5	0.5	0.5	0.5	0.5	0.5	0.5	0.5	0.5	0.5	0.5	0.5	0.5
	右側溝	0.6	0.6	0.3	0.5	0.5	0.5	0.5	0.5	0.5	0.5	0.5	0.5	0.5	0.5	0.5	0.5	0.5	0.5	0.5	0.5	0.5	0.5	0.5	0.5	0.5	0.5	0.5	0.5	0.5	0.5	0.5	0.5	0.5	0.5	0.5	0.5	0.5	0.5	0.5	0.5	0.5	0.5	0.5	0.5	0.5	0.5	0.5	0.5	0.5	0.5	0.5
路面種類	a																																																			
主要工作物	φ=0.4 φ=0.3 ガードレール																																																			

美 都 町

「この地図は、建設省国土院長の承認を得て、同院所管の測量標及び測量成果を使用して調製したものである (承認番号) 昭55中公第40号」  
ワールド航測コンサルタント株式会社調製

# 道 路 台 帳

路線名	太井手三隅線		路線番号	1818	地名	三隅町	測量年月	平成3年3月	図面番号	5-5										
平面図           縮尺 一千分之一	<div style="display: flex; justify-content: space-between;"> <span>改良 上古和</span> </div> 幅員内訳										車道									
	道路																			
	歩道左																			
	歩道右																			
	側溝	左																		
		右																		
	総幅員																			
	路面種類																			
	主要工作物																			

美 都 町