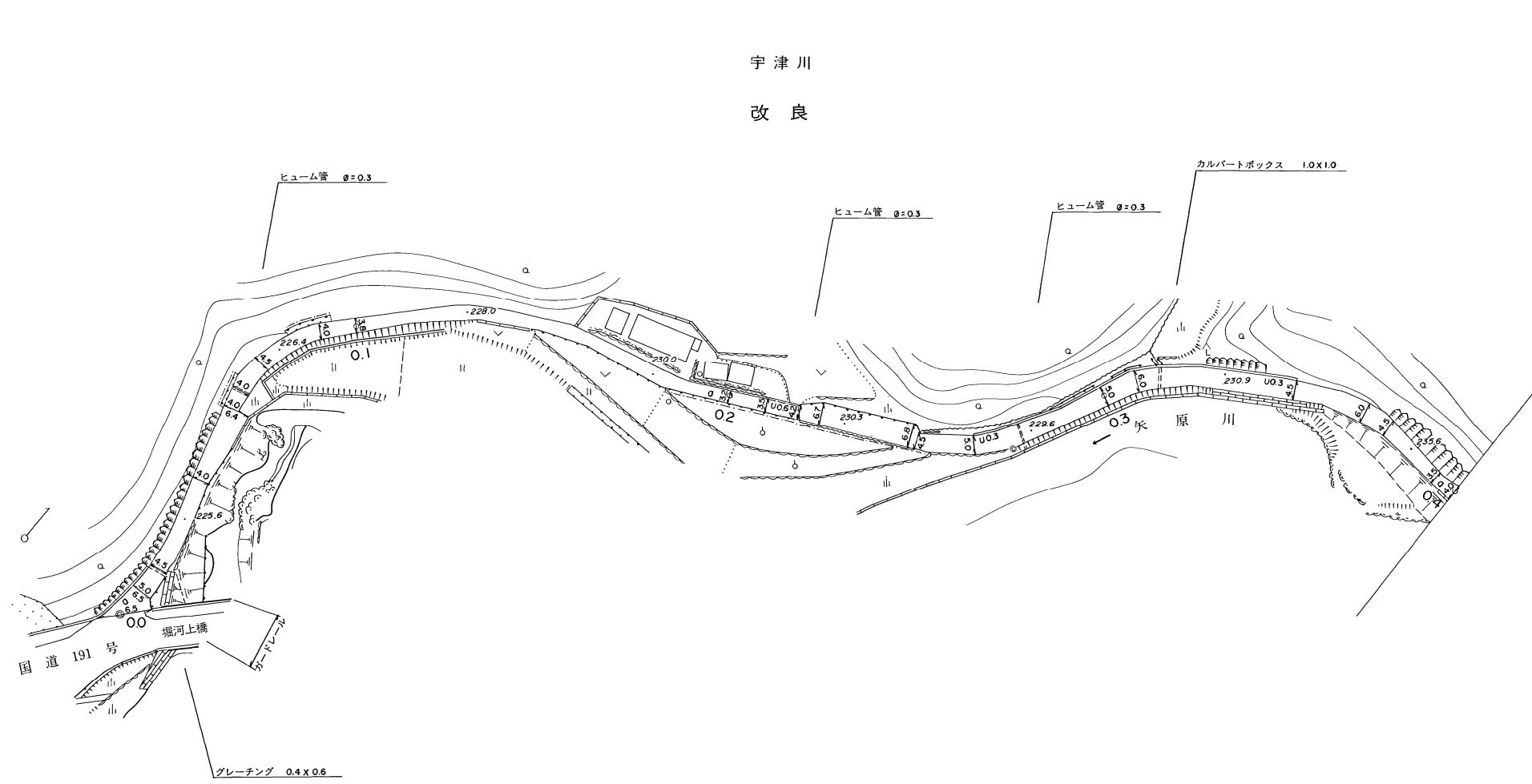


# 道 路 台 帳

路線名	観音滝線	路線番号	1825	地名	宇津川	測量年月	平成4年3月	図面番号	2-1
-----	------	------	------	----	-----	------	--------	------	-----

平面図  
縮尺 千分之一



距離	0.0	8.2	15.4	40.7	60.3	65.3	74.0	82.0	91.0	100.0	129.0	180.0	200.0	209.7	218.4	224.0	231.0	247.5	249.1	263.9	279.0	300.0	309.0	332.0	350.0	369.0	376.2	394.0	400.0		
曲線								R=30			R=70																				
勾配				1%				226.4	3%		228.0	4%																			
幅員	車道	6.5	5.5	4.5	4.0	6.4	4.0	4.5	4.0	3.8	3.2	3.5	4.2	6.7	5.8	4.5	5.0	5.0	6.0	4.5	6.0	4.5	6.0	4.5	6.0	4.5	3.5	4.0	4.0		
	道路	6.5	5.5	4.5	4.0	6.4	4.0	4.5	4.0	3.8	3.2	3.5	4.2	6.7	5.8	4.5	5.0	5.0	6.0	4.5	6.0	4.5	6.0	4.5	6.0	4.5	3.5	4.0	4.0		
	左側																														
	右側																														
内訳	左側溝																														
	右側溝																														
路面種類																															
主要工作物	ガードレール							0.4x0.6																							

この地図は、建設省国土院院長の承認を得て、同院所管の測量標及び測量成果を使用し、調製したものである (承認番号) 昭55中公第40号

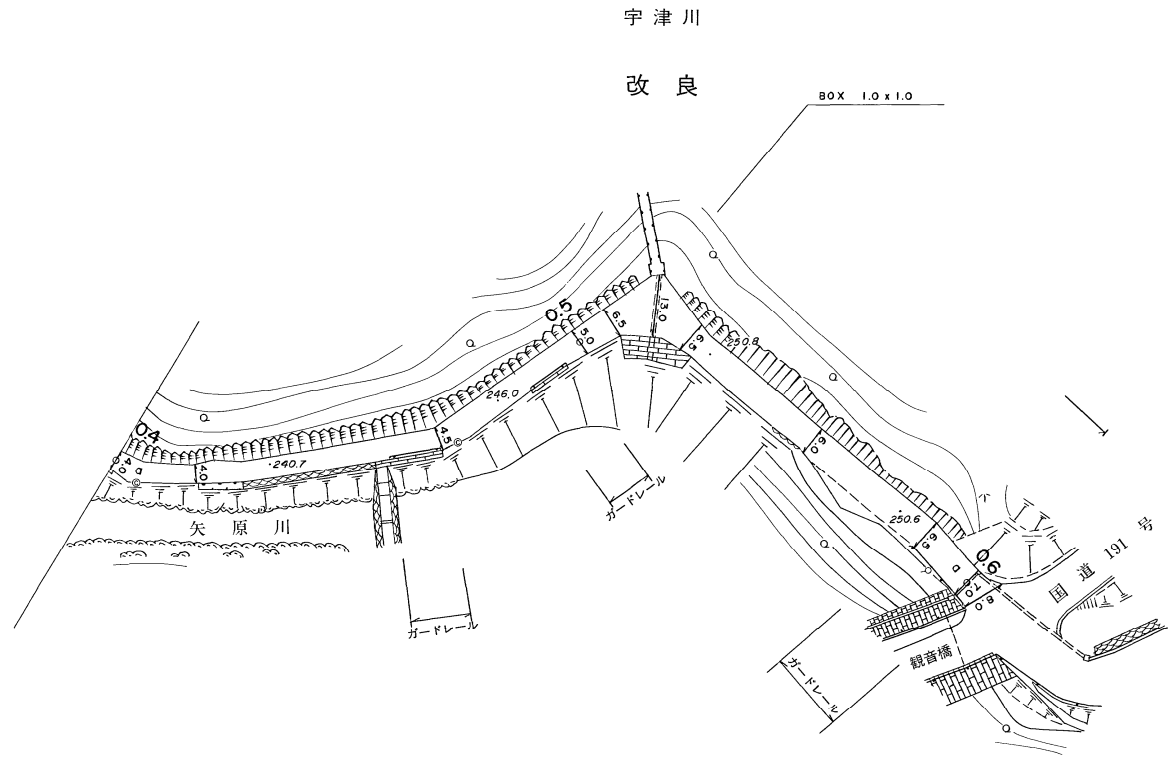
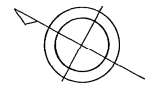
ワールド航測コンサルタント株式会社調製

美 都 町

# 道 路 台 帳

路線名	観音滝線	路線番号	<b>1825</b>	地名	宇津川	測量年月	平成4年3月	図面番号	2-2
-----	------	------	-------------	----	-----	------	--------	------	-----

平面図  
縮尺 千分之一



距離	400.0	416.5	455.5	466.5	480.0	486.0	495.0	500.0	507.5	517.6	525.6	530.6	557.8	587.6	600.0	603.0	
曲線																	
勾配																	
幅員内訳	車道	4.0+3.0	4.0+3.0	4.5+3.5	5.0+4.0	6.5+5.5	13.0+2.0	6.5+5.5	6.0+5.0	6.5+5.5	7.0+6.0	8.0+7.0					
	道路																
	歩道																
	側溝																
	総幅員																
路面種類	a																
主要工作物																	

美 都 町