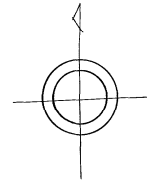


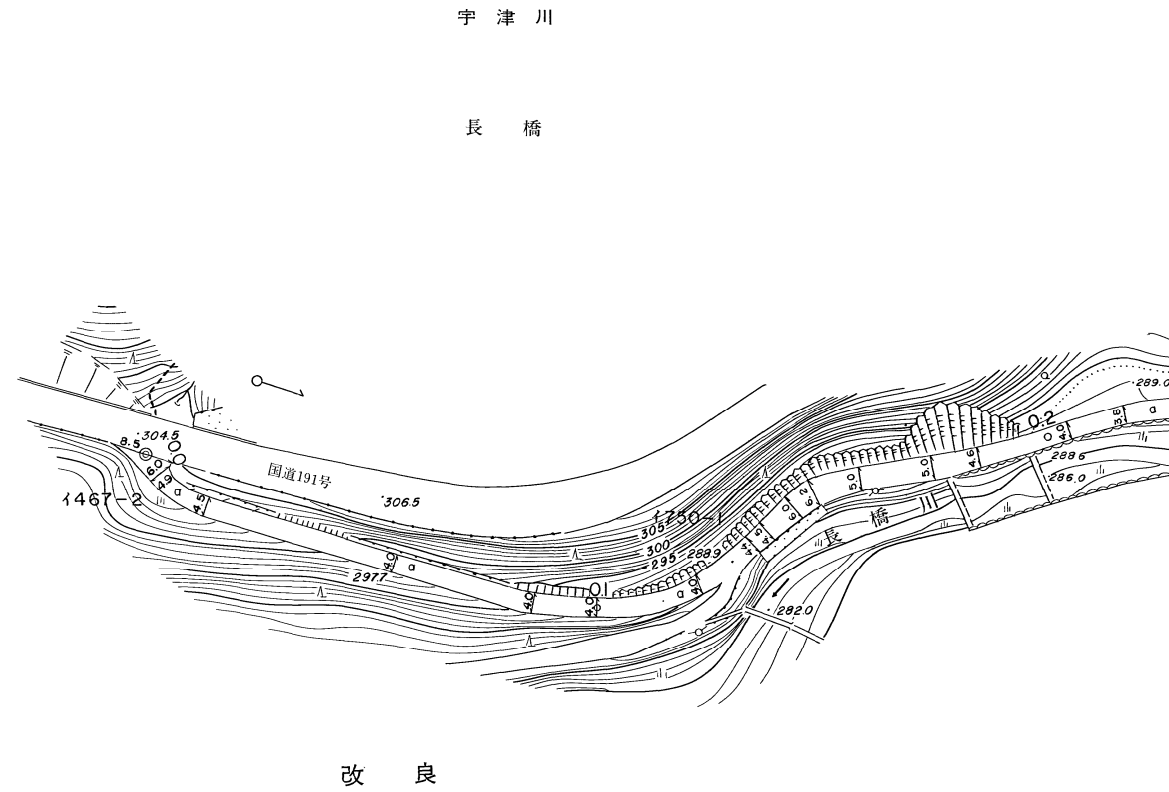
道 路 台 帳

路線名	長橋国道連絡線	路線番号	1828	地名	宇津川	測量年月	昭和56年3月	図面番号	4-1
-----	---------	------	------	----	-----	------	---------	------	-----

調整年月日	平成9年3月25日
-------	-----------



平面図
縮尺 一千分之一



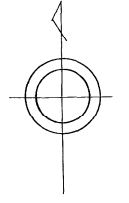
距離	0.0 5.3 16.9 57.1 86.7 100.0 121.6 128.1 134.6 138.6 145.9 151.2 160.6 175.4 185.0 204.2 216.1 228.1	
曲線	R=26 R=50 R=26 R=100 R=50	
勾配	304.5 12% 297.7 12% 288.9 0% 289.3	
幅員内訳	車道	8.5 6.0 4.9 4.5 4.0 4.0 4.0 4.4 4.5 6.0 6.2 5.0 4.0 4.0 4.0 3.8 4.6
	道路	7.5 3.0 3.9 3.5 3.0 3.0 3.0 3.4 3.5 5.0 5.2 4.0 4.0 3.6 3.0 2.8 3.6
	歩道	左 右 左 右
	側溝	左 右
路面種類	a a a	
主要工作物		

美 都 町

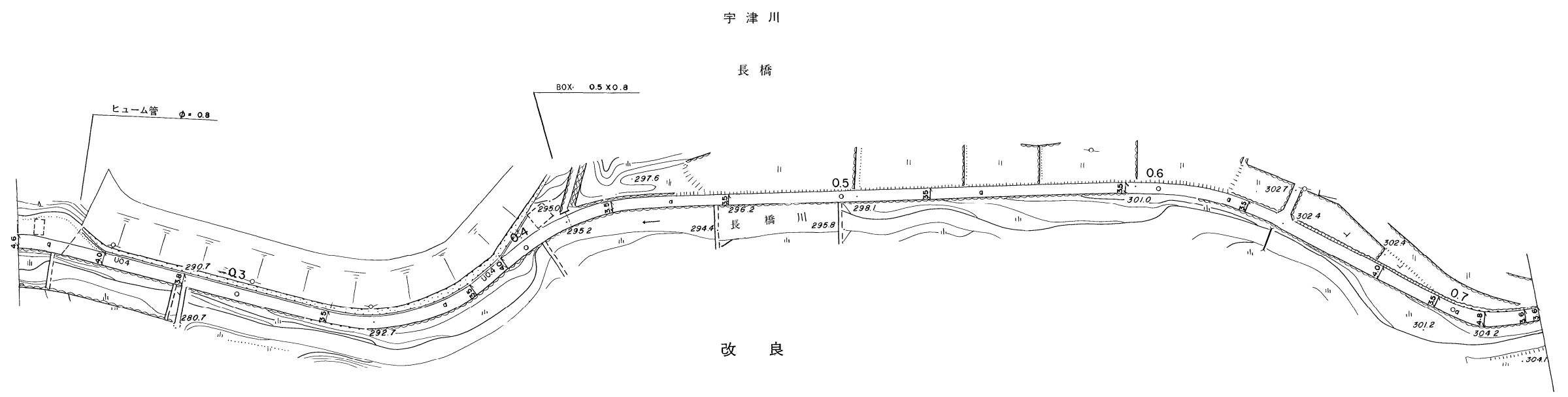
道 路 台 帳

路線名	長橋国道連絡線	路線番号	1828	地名	宇津川	測量年月	昭和56年3月	図面番号	4-2
-----	---------	------	------	----	-----	------	---------	------	-----

調整年月日	平成9年8月25日
-------	-----------



平面図
縮尺 一千分之一



距離	228.1	243.0	255.6	281.9	326.2	328.1	379.0	391.8	413.6	428.1	439.0	464.4	505.4	528.1	589.3	628.1	637.1	640.1	674.9	694.6	711.1	724.1	728.1	
曲線																								
勾配																								
幅員内訳	車道	4.6	4.0	3.8	3.5	3.5	4.0	3.5	3.5	3.5	3.5	3.5	3.5	3.5	3.5	3.5	3.5	3.5	4.0	3.5	4.8	3.6	3.6	
	道路	4.6	4.0	3.8	3.5	3.5	4.0	3.5	3.5	3.5	3.5	3.5	3.5	3.5	3.5	3.5	3.5	3.5	4.0	3.5	4.8	3.6	3.6	
	歩道																							
	側溝																							
路面種類																								
主要工作物																								

美 都 町

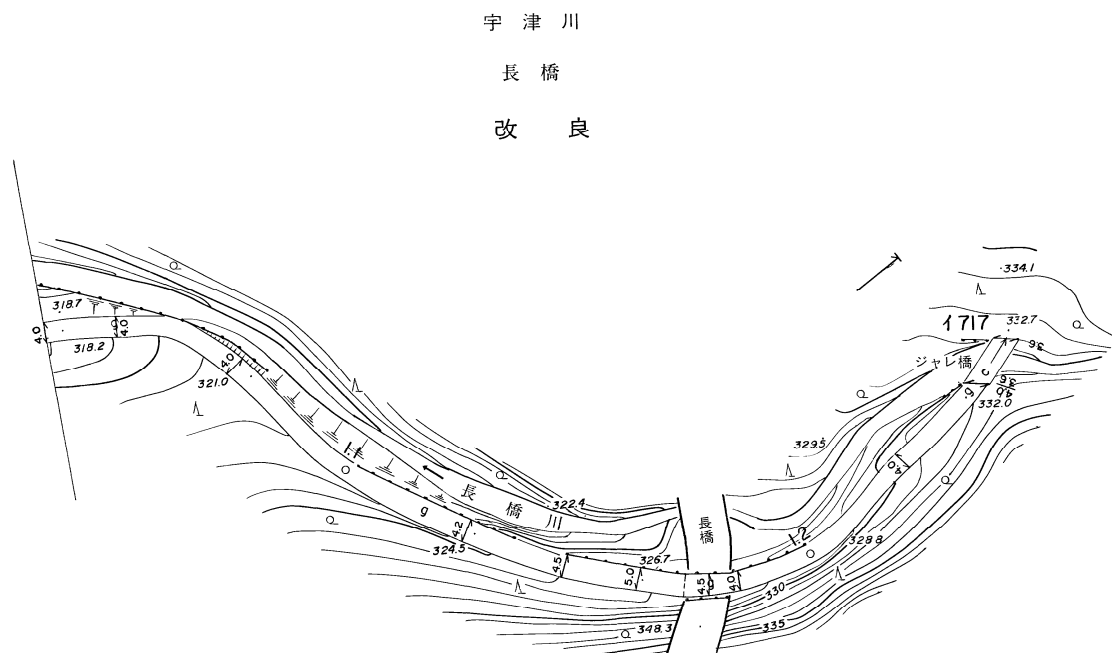
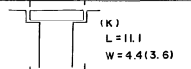
道 路 台 帳

	路線名	長橋国道連絡線	路線番号	1828	地名	宇津川	測量年月	昭和62年3月	図面番号	4-3	
平面図 縮尺 千分之一	調整年月日 昭和62年3月31日 調整年月日 平成9年3月26日										
	宇津川 長橋 										
距離	728.1 782.5 826.9 828.1 848.1 908.5 928.1 947.5 955.1 970.0 974.1 995.6 1028.1										
曲線											
勾配											
幅員内訳	車道	3.6+2.6 4.0+3.0 4.0+3.0 4.0+3.0 4.0+3.0 6.4+5.4 3.6+2.6 3.1 3.6+3.1 4.0+3.0 4.0+3.0									
	歩道	- - - - - - - - - - - -									
	側溝	- - - - - - - - - - - -									
	総幅員	- - - - - - - - - - - -									
路面種類	a a, g g, c, g g										
主要工作物											

美 都 町

道 路 台 帳

P241-3

	路線名	長橋国道連絡線	路線番号	1828	地名	宇津川	測量年月	昭和62年3月	図面番号	4-4																	
平面図								調整年月日	昭和62年3月31日																		
								調整年月日	平成9年3月26日																		
縮尺一千分之一	<div style="display: flex; justify-content: center; align-items: center; gap: 20px;"> <div style="text-align: center;">宇津川</div> <div style="text-align: center;">長橋</div> <div style="text-align: center;">改良</div> </div> 																										
距離	<table style="width: 100%; border-collapse: collapse;"> <tr> <td style="width: 10%;"></td> <td style="width: 10%;">1028.1</td> <td style="width: 10%;">1042.7</td> <td style="width: 10%;">1069.6</td> <td style="width: 10%;">1073.6</td> <td style="width: 10%;">1086.8</td> <td style="width: 10%;">1111.2</td> <td style="width: 10%;">1138.1</td> <td style="width: 10%;">1150.1</td> <td style="width: 10%;">1149.2</td> <td style="width: 10%;">1164.2</td> <td style="width: 10%;">1178.0</td> <td style="width: 10%;">1184.3</td> <td style="width: 10%;">1209.0</td> <td style="width: 10%;">1228.1</td> <td style="width: 10%;">1250.5</td> <td style="width: 10%;">1261.6</td> </tr> </table>											1028.1	1042.7	1069.6	1073.6	1086.8	1111.2	1138.1	1150.1	1149.2	1164.2	1178.0	1184.3	1209.0	1228.1	1250.5	1261.6
	1028.1	1042.7	1069.6	1073.6	1086.8	1111.2	1138.1	1150.1	1149.2	1164.2	1178.0	1184.3	1209.0	1228.1	1250.5	1261.6											
曲線	<table style="width: 100%; border-collapse: collapse;"> <tr> <td style="width: 10%;"></td> <td style="width: 10%;"></td> <td style="width: 10%; text-align: center;">R=30</td> <td style="width: 10%;"></td> <td style="width: 10%; text-align: center;">R=60</td> <td style="width: 10%;"></td> <td style="width: 10%; text-align: center;">R=100</td> <td style="width: 10%;"></td> <td style="width: 10%; text-align: center;">R=45</td> <td style="width: 10%;"></td> <td style="width: 10%;"></td> <td style="width: 10%;"></td> <td style="width: 10%;"></td> <td style="width: 10%;"></td> <td style="width: 10%;"></td> <td style="width: 10%;"></td> <td style="width: 10%;"></td> </tr> </table>												R=30		R=60		R=100		R=45								
		R=30		R=60		R=100		R=45																			
勾配	<table style="width: 100%; border-collapse: collapse;"> <tr> <td style="width: 10%;"></td> <td style="width: 10%;">318.0</td> <td style="width: 10%; text-align: center;">1%</td> <td style="width: 10%;">321.0</td> <td style="width: 10%; text-align: center;">6%</td> <td style="width: 10%;">324.5</td> <td style="width: 10%; text-align: center;">5%</td> <td style="width: 10%;">328.8</td> <td style="width: 10%; text-align: center;">1%</td> <td style="width: 10%;">332.7</td> <td style="width: 10%;"></td> </tr> </table>											318.0	1%	321.0	6%	324.5	5%	328.8	1%	332.7							
	318.0	1%	321.0	6%	324.5	5%	328.8	1%	332.7																		
幅員内訳	車道	<table style="width: 100%; border-collapse: collapse;"> <tr> <td style="width: 10%;"></td> <td style="width: 10%;">4.0-3.0</td> <td style="width: 10%;">4.0-3.0</td> <td style="width: 10%;">4.0-3.0</td> <td style="width: 10%;">4.2-3.2</td> <td style="width: 10%;">4.5-3.5</td> <td style="width: 10%;">5.0-4.0</td> <td style="width: 10%;">4.5-3.5</td> <td style="width: 10%;">4.0-3.0</td> <td style="width: 10%;">4.0-3.0</td> <td style="width: 10%;">3.6-3.1</td> <td style="width: 10%;">3.6-3.1</td> </tr> </table>											4.0-3.0	4.0-3.0	4.0-3.0	4.2-3.2	4.5-3.5	5.0-4.0	4.5-3.5	4.0-3.0	4.0-3.0	3.6-3.1	3.6-3.1				
		4.0-3.0	4.0-3.0	4.0-3.0	4.2-3.2	4.5-3.5	5.0-4.0	4.5-3.5	4.0-3.0	4.0-3.0	3.6-3.1	3.6-3.1															
	道路																										
	歩道																										
	側溝																										
総幅員																											
路面種類	<table style="width: 100%; border-collapse: collapse;"> <tr> <td style="width: 10%;"></td> <td style="width: 10%; text-align: center;">g</td> <td style="width: 10%;"></td> <td style="width: 10%;"></td> <td style="width: 10%;"></td> <td style="width: 10%;"></td> <td style="width: 10%;"></td> <td style="width: 10%;"></td> <td style="width: 10%; text-align: center;">g</td> <td style="width: 10%; text-align: center;">C</td> <td style="width: 10%;"></td> </tr> </table>											g							g	C							
	g							g	C																		
主要工作物																											

美 都 町

この地区は、建設省国土地理院長の承認を得て、同院所管の測量標及び測量成果を使用して調製したものである。(承認番号) 昭55中公第40号

ワールド航測コンサルタント(株)調製