

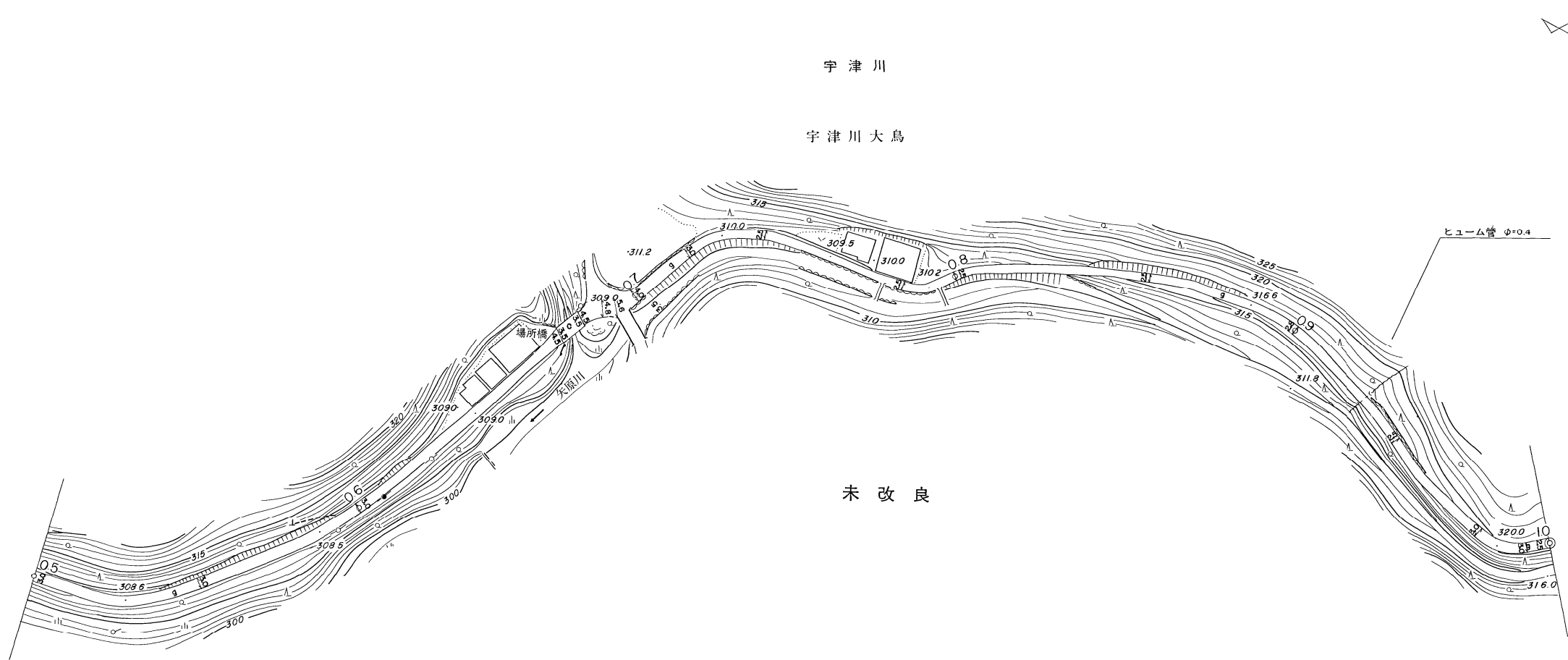


# 道 路 台 帳

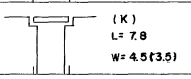
路線名 大鳥道川線      路線番号 1829      地名 宇津川      測量年月 昭和56年3月      図面番号 3-2

調整年月日 昭和62年3月31日

平面図  
縮尺 一千分之一



距離	500.0	512.9	527.2	549.5	576.4	600.0	609.6	642.3	675.2	683.0	689.8	700.0	719.0	730.4	742.8	764.5	796.4	800.0	814.5	855.7	885.8	900.0	928.3	942.6	968.3	976.2	993.5	1000.0	
曲線																													
勾配																													
幅員内訳	車道	2.0	2.0	2.0	2.0	2.0	2.0	2.0	3.5	3.0	3.5	3.5	3.5	3.0	2.0	1.5	1.5	1.5	1.5	1.5	1.5	1.8	1.8	1.5	2.0	2.0	2.0	1.5	
	道路	3.0	3.0	3.0	3.0	3.0	3.0	3.0	4.5	3.5	4.5	4.5	4.5	3.0	2.5	2.5	2.5	2.5	2.5	2.5	2.5	2.8	2.8	2.5	3.0	3.0	3.0	2.5	
	歩道																												
	側溝																												
	総幅員																												
路面種類																													
主要工作物																													



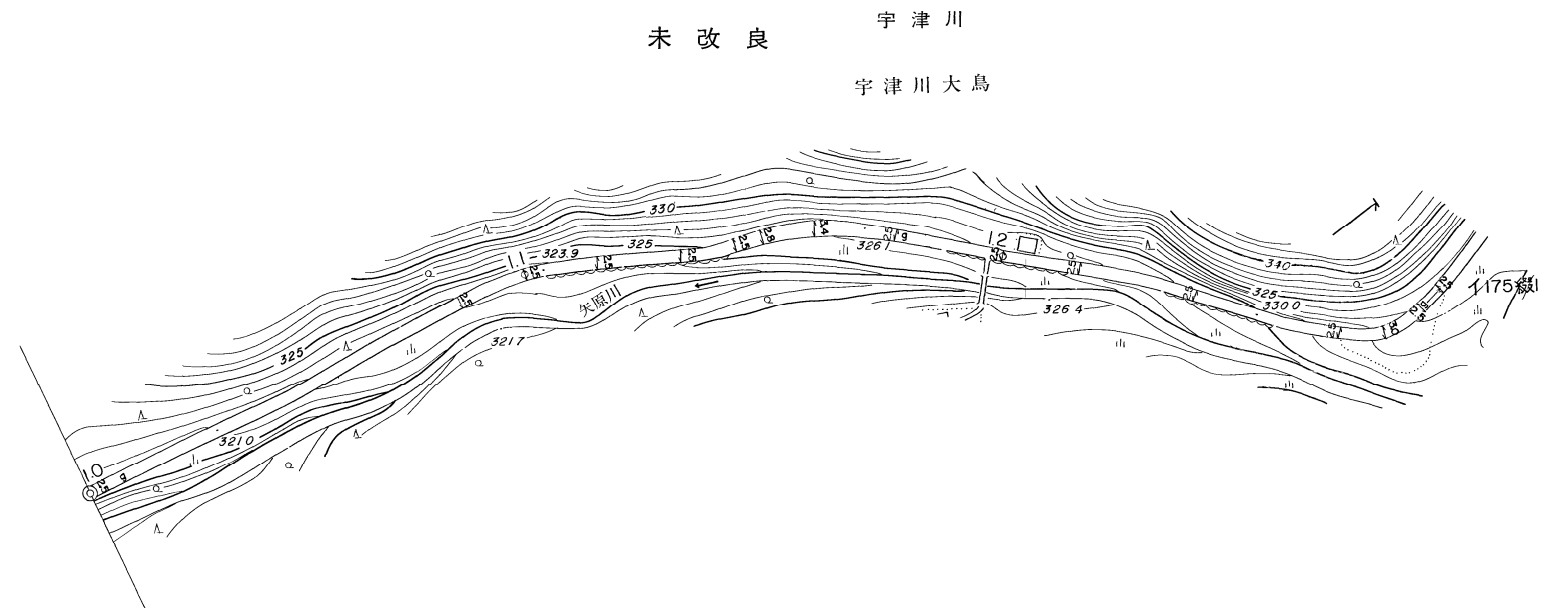
美 都 町

# 道 路 台 帳

路線名	大鳥道川線	路線番号	1829	地名	宇津川	測量年月	昭和56年3月	図面番号	3-3
-----	-------	------	------	----	-----	------	---------	------	-----

平面図

縮尺一千分之一



距離	1000.0	1029.0	1085.5	1100.0	1115.1	1132.3	1143.6	1149.3	1160.4	1177.6	1200.0	1216.0	1240.5	1253.6	1271.1	1280.6	1290.1	1296.7
曲線				R=95		R=38		R=45			R=90				R=16			
勾配	320.5	321.0	323.9	323.9	326.1	330.3	333.5											
幅員内訳	車道	1.5	1.5	1.5	1.5	1.5	1.5	1.8	2.4	1.5	1.5	1.5	1.5	1.5	1.5	2.0	1.5	1.5
	歩道	2.5	2.5	2.5	2.5	2.5	2.5	2.5	2.5	2.5	2.5	2.5	2.5	2.5	3.0	2.5	2.5	2.5
	側溝																	
	総幅員	4.0	4.0	4.0	4.0	4.0	4.0	4.3	4.9	4.0	4.0	4.0	4.0	4.0	4.5	4.0	4.0	4.0
路面種類	g																	
主要工作物																		

美 都 町