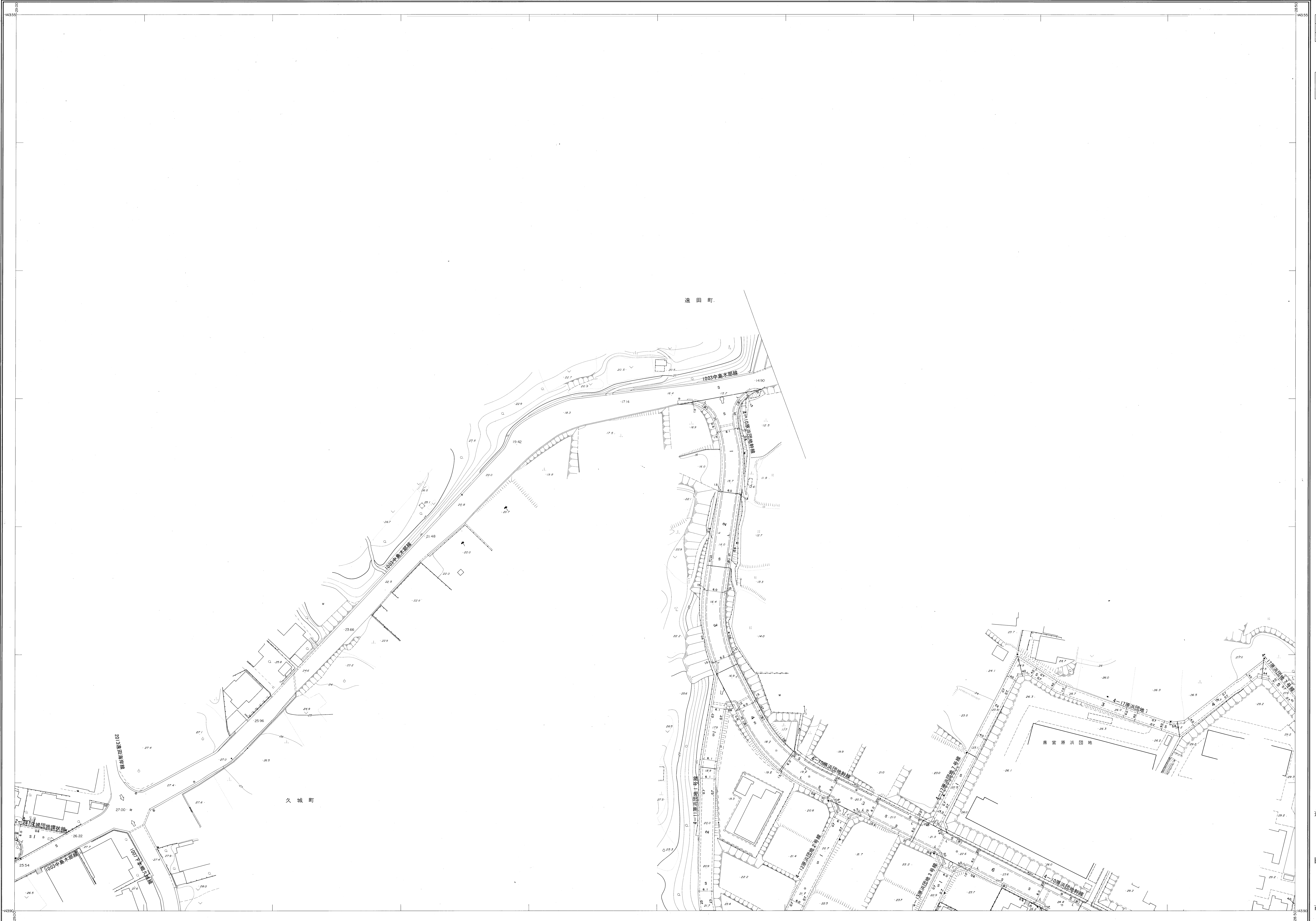
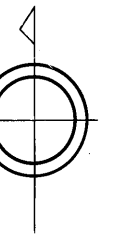


# 益田市道路現況平面図(台帳図)

昭和六十一年十月三十一日調査  
 平成八年三月三十一日調査  
 平成九年三月三十一日調査  
 平成十七年三月三十一日調査  
 平成二十五年三月三十一日調査  
 平成二十六年三月三十一日調査

1-16	1-19	1-20
1-23	1-24	1-25

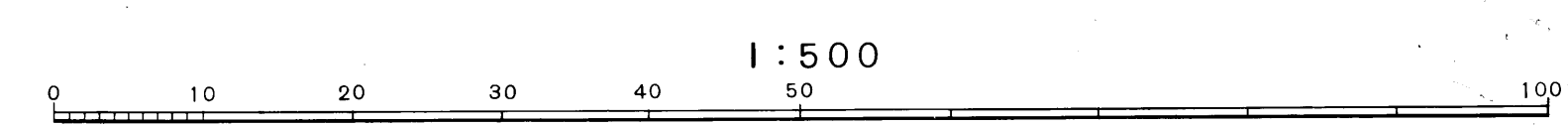
行政区画  
 益田市



株式会社バスコ調製

撮影 昭和58年12月  
 測量 昭和60年10月オートグラフA7、ステレオプロッターA8  
 修正 平成8年3月  
 修正 平成9年3月  
 修正 平成17年3月  
 修正 平成25年3月  
 修正 平成26年3月

図例 益田市系  
 等高線間隔 1m



この地図は、建設省国土地理院長の承認を得て、国土院所管の測量標及び測量成果(基準点)を使用して調製したものである。(承認番号)昭保、中公第 83 号

益田市