


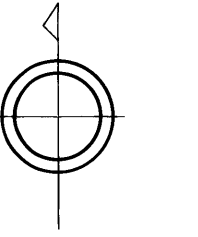
益田市道路現況平面図(台帳図)

昭和六十一年十月三十一日調査

I-19	I-20
I-24	I-25

行政区画

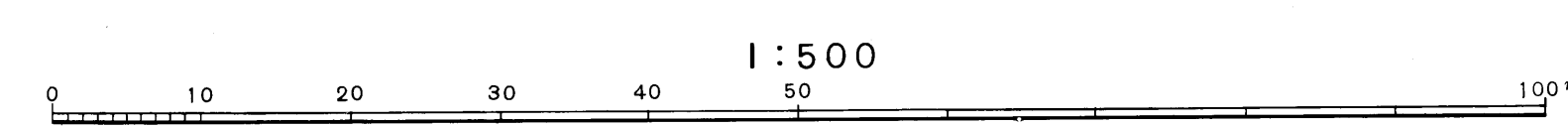
益田市



株式会社バスコ調製

益田市

撮影 昭和58年12月
測図 昭和60年10月オートグラフA7, ステレオプロッターA8
基準点 益田市
等高線間隔 1m



この地図は、建設省国土地理院長の承認を得て、同院所管の測量標及び測量成果(基準点)を使用して調製したものである。
(承認番号)昭58、中公第 83 号