
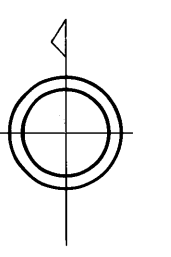


# 益田市道路現況平面図(台帳図)

昭和六十一年十月三十一日調査  
 平成二年三月三十一日調査  
 平成六年三月三十一日調査  
 平成七年三月三十一日調査  
 平成八年三月三十一日調査

1-18
1-22
3-3
3-4
3-5

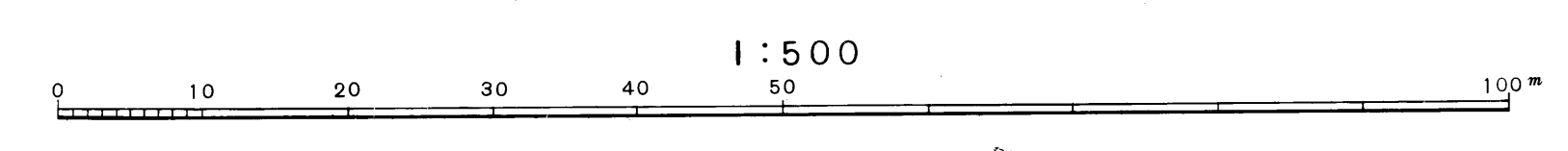
行政区画  
 益田市



株式会社バスコ調製

益田市

調査 昭和58年12月  
 測図 昭和60年10月オートグラフA7、ステレオプロッターA8  
 修正 平成2年3月  
 修正 平成5年3月  
 修正 平成7年3月  
 修正 平成8年3月



この地図は、建設省国土院院長の承認を得て、国土院の測量標及の測量成果(基準点)を使用して調製したものである。  
 (承認番号) 昭58.中公第 83 号