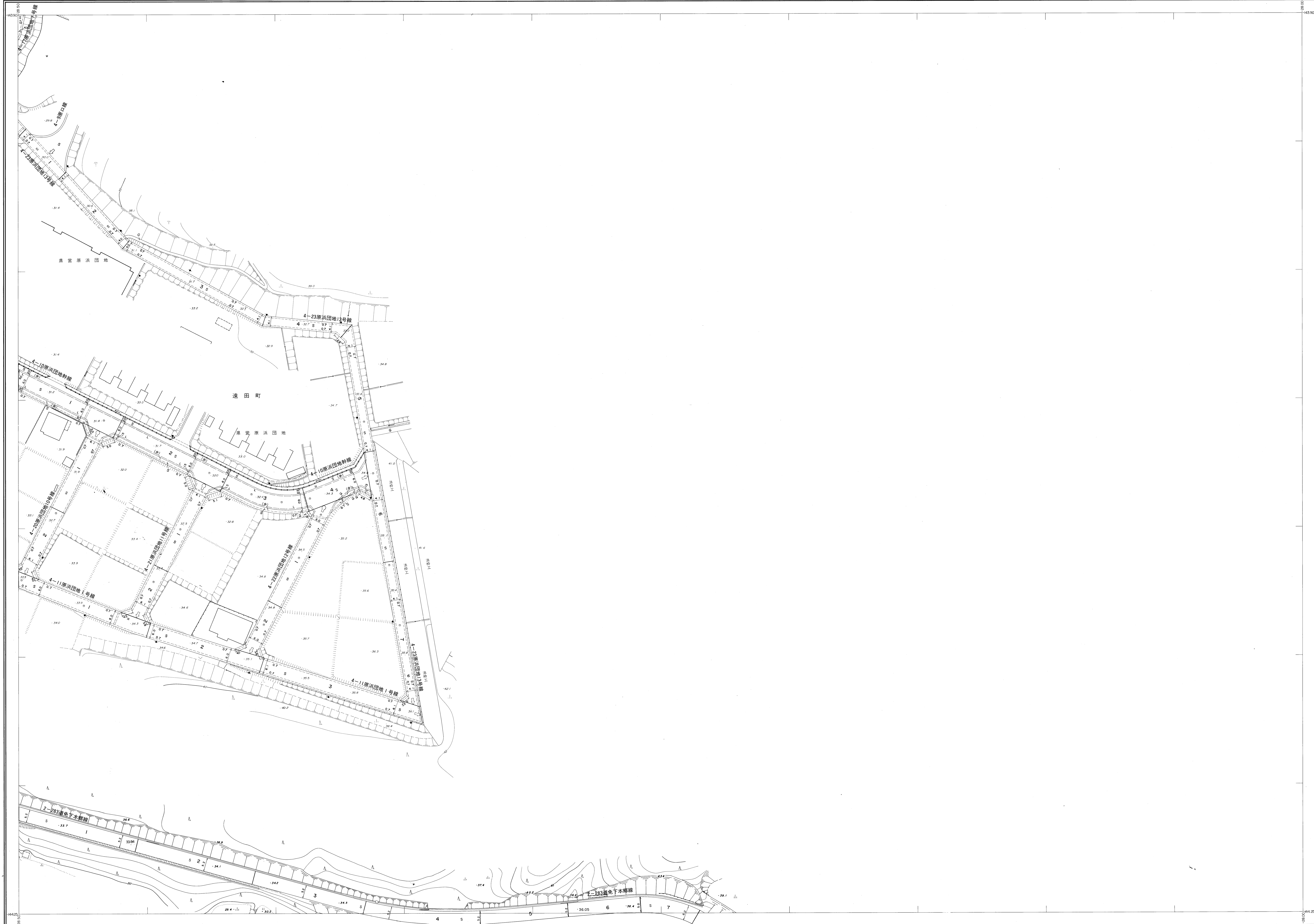
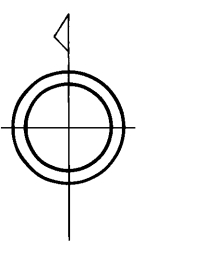


益田市道路現況平面図(台帳図)

昭和六十三年三月三十一日調査
平成三年三月三十一日調製

| | |
|------|------|
| 1-18 | 1-20 |
| 1-24 | 1-25 |
| 4-1 | 4-3 |

行政区画
 市界線
 町界線

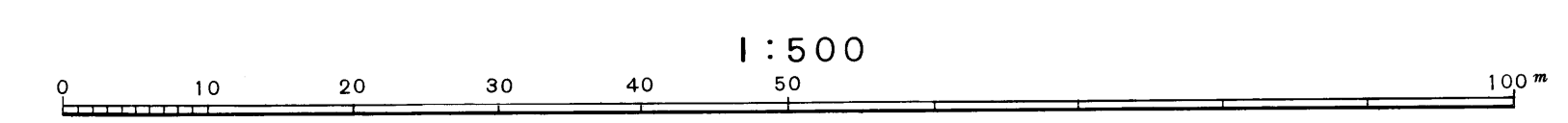


株式会社パスコ調製

益田市

撮影 昭和58年12月
 測図 昭和60年10月
 修正 平成3年3月

図例 縮尺 1:500
 等高線 1m



この地図は、建設省国土院の委託を受けて、国土院の調査データに基づき作成されたものである。
 (承認番号) 1858、中公第 83 号