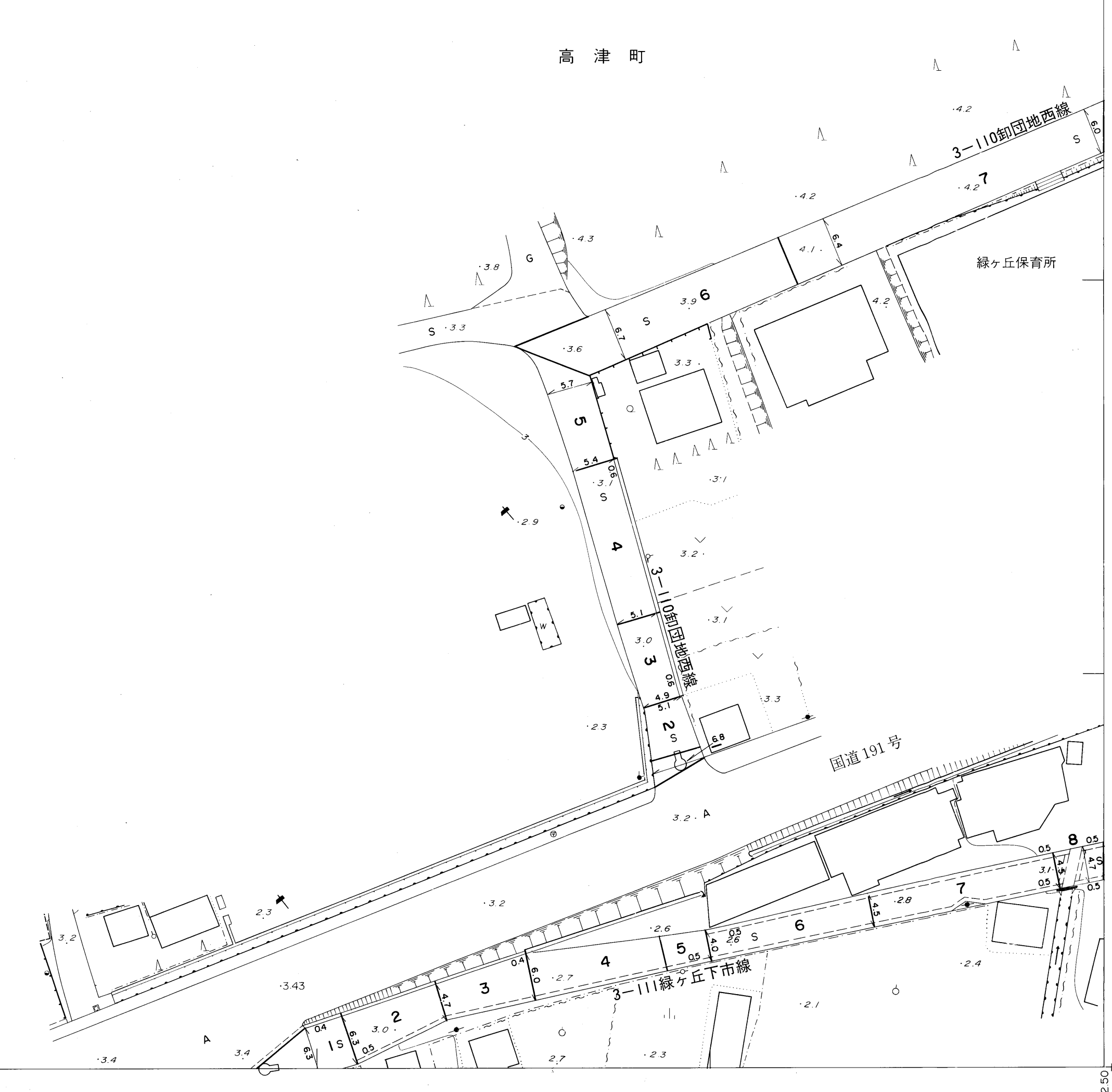

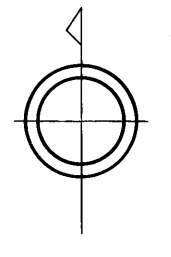


# 益田市道路現況平面図(台帳図)

昭和六十一年十月三十一日調査  
平成二十四年三月三十一日調査

2-18	2-19
2-23	2-24

行政区画  
高松市  
益田市

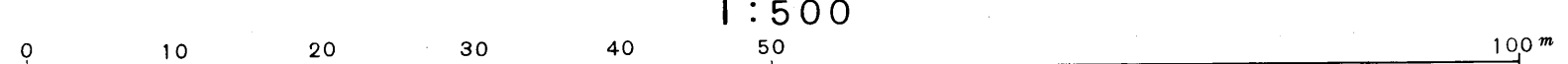


株式会社  
バスコ調製

縮尺 昭和58年12月  
利 用 昭和59年10月オートグラフA1, ステレオプロッターA8  
修 正 平成24年3月

標 高 益田市  
等高線間隔 1m

1:500



この地図は、建設省国土院の委託に基づき、  
国土院の測量データ及び測量成果(基準点)  
を使用して調製したものである。  
(測量番号) 昭58-中公第 83 号

益  
田  
市