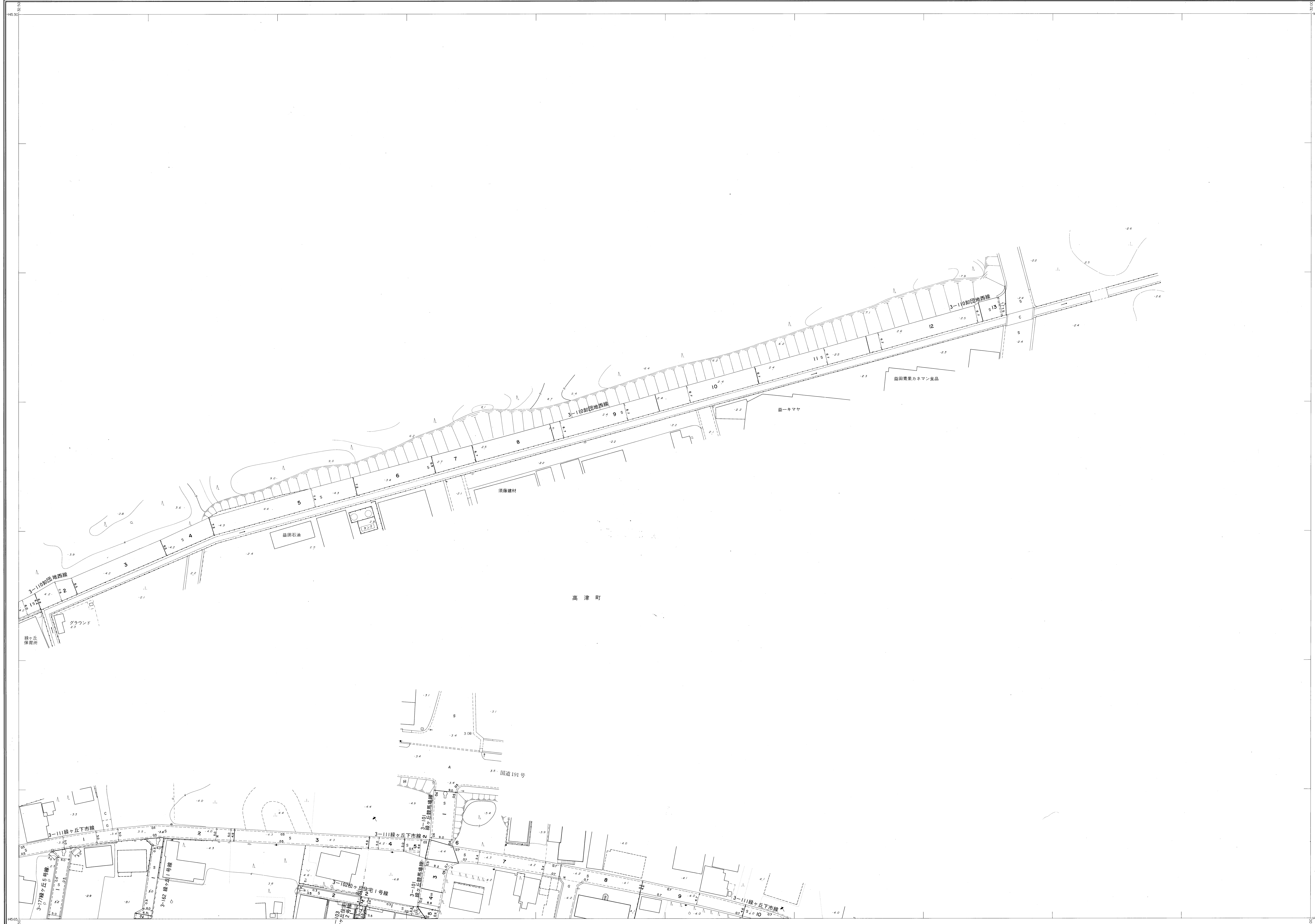
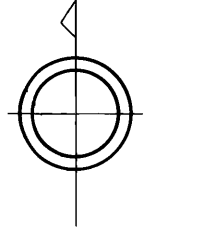


# 益田市道路現況平面図(台帳図)

2-18	2-19	2-20
2-23	2-24	2-25

行政区画

島根県  
益田市



昭和六十一年十月三十一日調査  
昭和六十一年三月三十一日調査  
昭和六十一年三月三十一日調査  
昭和六十一年三月三十一日調査  
昭和六十一年三月三十一日調査  
昭和六十一年三月三十一日調査

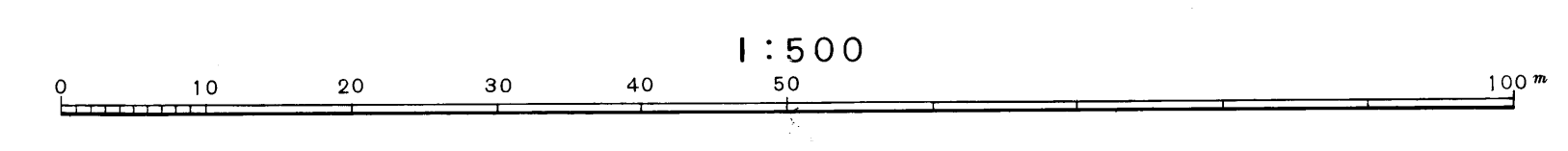
平成二十六年三月三十一日調査

株式会社バスコ製

益田市

- 昭和58年12月
- 昭和60年10月
- 昭和61年4月
- 平成元年3月
- 平成12年3月
- 平成15年3月
- 平成21年3月
- 平成26年3月

図例



この地図は、建設省国土院院長の承認を得て、同院所管の測量図及び測量成果(測量簿)を使用して調査したものである。(承認番号)昭58、中公第 83 号