


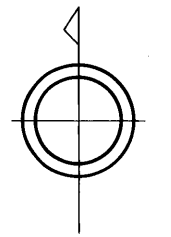
# 益田市道路現況平面図(台帳図)

2-21

昭和六十一年十月三十一日調査  
平成七年三月三十一日調製

2-21	2-22
5-10	6-1 6-2

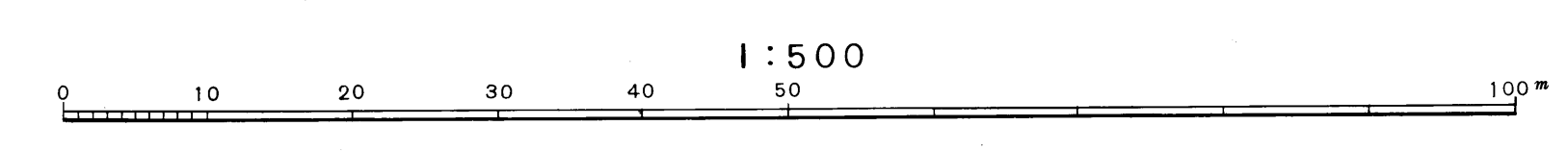
行政区画  
高根県  
益田市



株式会社  
バスコ調製

益  
田  
市

撮影 昭和58年12月  
測図 昭和60年10月オートグラフA7, ステレオプロッターA8  
修正 平成7年3月  
原標系 測田系  
等高線間隔 1m



この地図は、建設省国土地理院系の承認を得て、同院の検量標及び測量成果(基準点)を使用して調製したものである。  
(準拠番号)昭58、中公第 83 号