

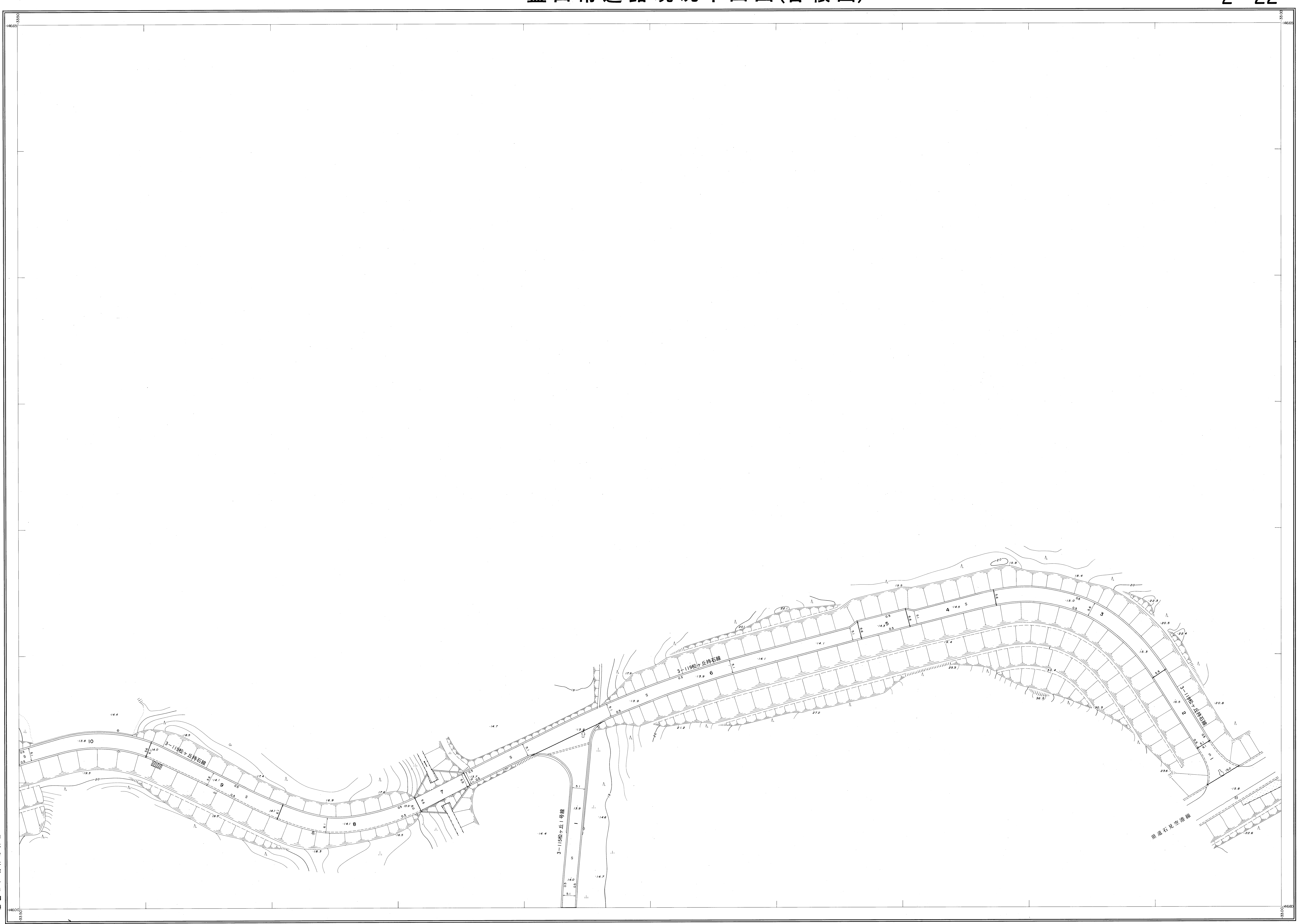
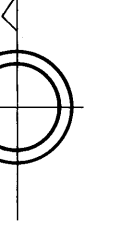
益田市道路現況平面図(台帳図)

平成十二年三月三十一日調査
平成二十二年三月三十一日調査

2-21	2-22	2-23
6-1	6-2	6-3

行政区画

益田市

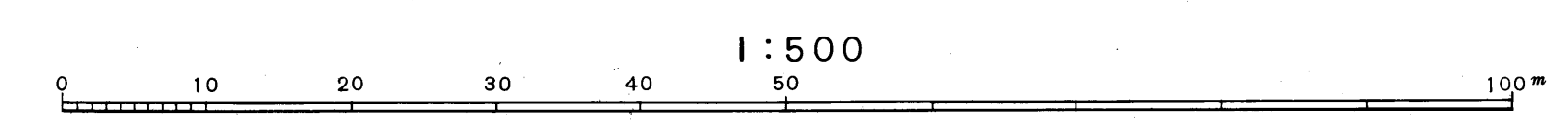


株式会社バスコ調製

益田市

撮影 昭和58年2月
測量 昭和60年10月
修正 昭和61年4月
修正 平成12年3月
修正 平成22年3月

座標系 測田系
等高線間隔 1m



この地図は、建設省国土地理院長の承認を得て、同院所定の測量標及び測量成果(基準点)を使用して調製したものである。
(承認番号)昭58、中公第 83 号