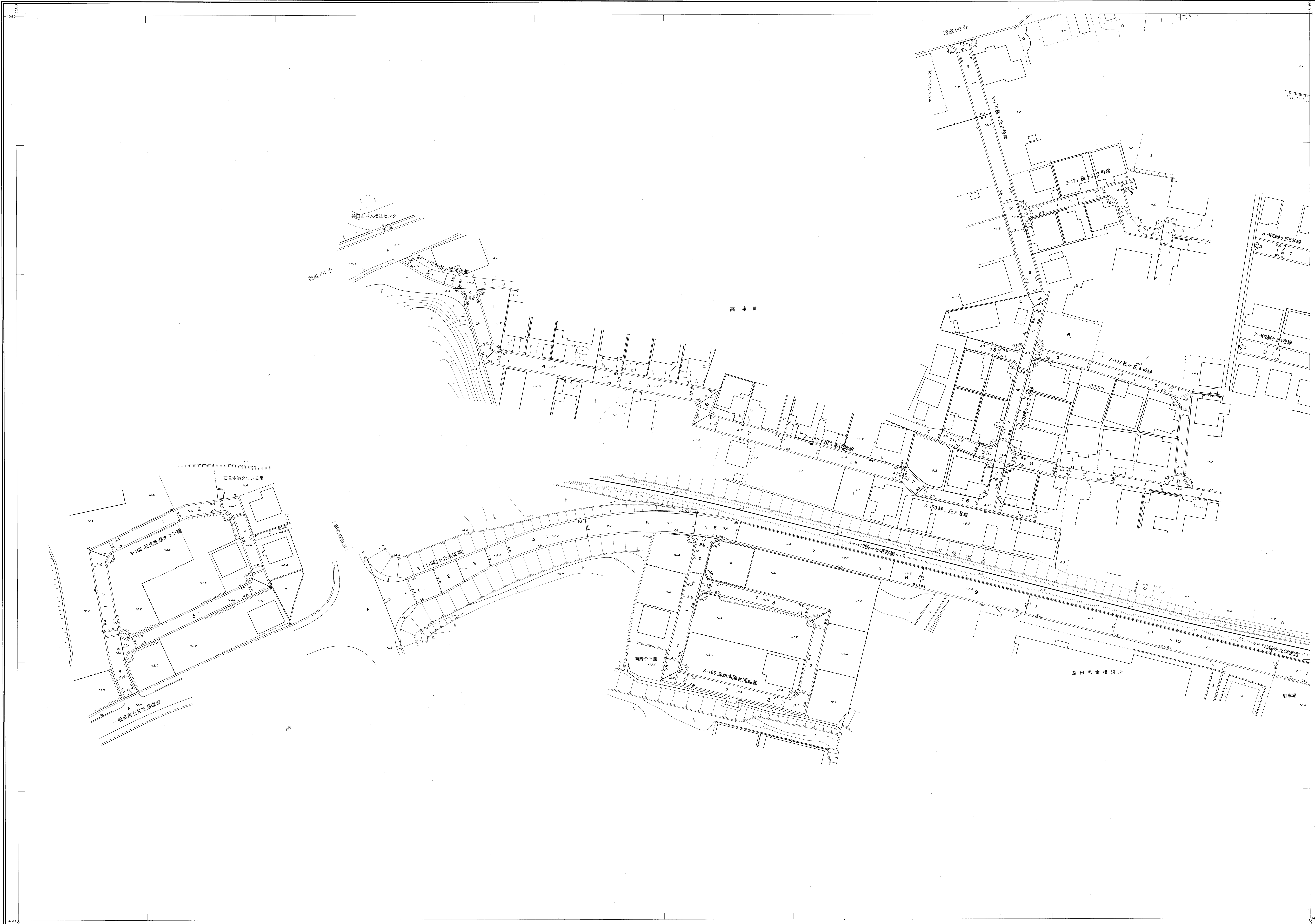
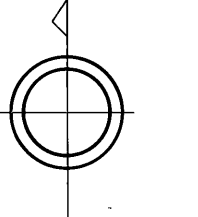


益田市道路現況平面図(台帳図)

2-18	2-19
2-20	2-24
6-2	6-3 6-4

行政区画
島根県
益田市

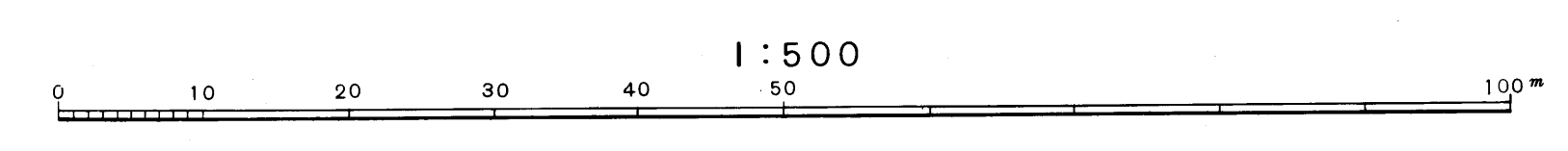


昭和六十一年十月三十一日調査
昭和六十一年三月三十一日調査
平成三年三月三十一日調査
平成五年三月三十一日調査
平成八年三月三十一日調査
平成十一年三月三十一日調査
平成十四年三月三十一日調査
平成十七年三月三十一日調査
平成二十年三月三十一日調査
平成二十三年三月三十一日調査

株式会社パスコ調製

縮尺 昭和58年12月
測図 昭和60年10月オートグラフA7、ステレオプロッターA8
修正 昭和61年4月
修正 平成13年3月
修正 平成15年3月
修正 平成18年3月
修正 平成19年3月
修正 平成20年3月
修正 平成24年3月
修正 平成25年3月

原簿系 測田系
等高線間隔 1m



この地図は、建設省国土院院長の承認を得て、国土院の測量図及び測量成果(測図簿)を使用して調製したものである。
(承認番号) 昭58、中公第 83 号

益田市