


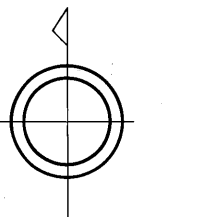
# 益田市道路現況平面図(台帳図)

3-3

昭和六十一年十月三十一日調査  
平成元年三月三十一日調査  
平成十年三月三十一日調査  
平成十一年三月三十一日調査

1-22
3-3
3-7

行政区画  
高級区  
益田市

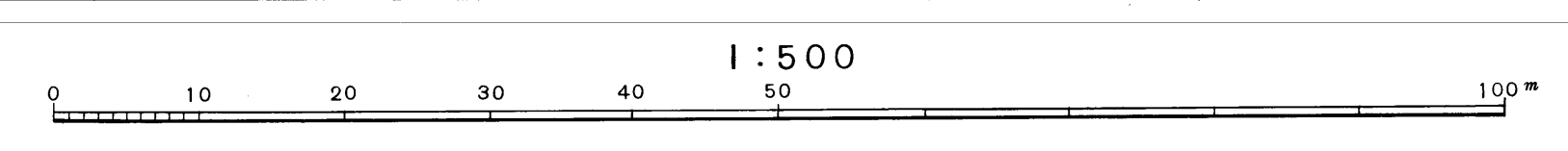


株式会社バスコ調製

益田市

撮影 昭和58年12月  
測図 昭和60年10月オートグラフA1, ステレオプロッターA8  
修正 平成元年3月  
修正 平成10年3月  
修正 平成11年3月

投影系 岡田系  
等高線間隔 1m



この地図は、建設省国土地理院長の承認を得て、同院所管の測量標及び測量成果(基準点)を使用して調査したものである。  
(承認番号) 昭58.中公第 83 号