

益田市道路現況平面図(台帳図)

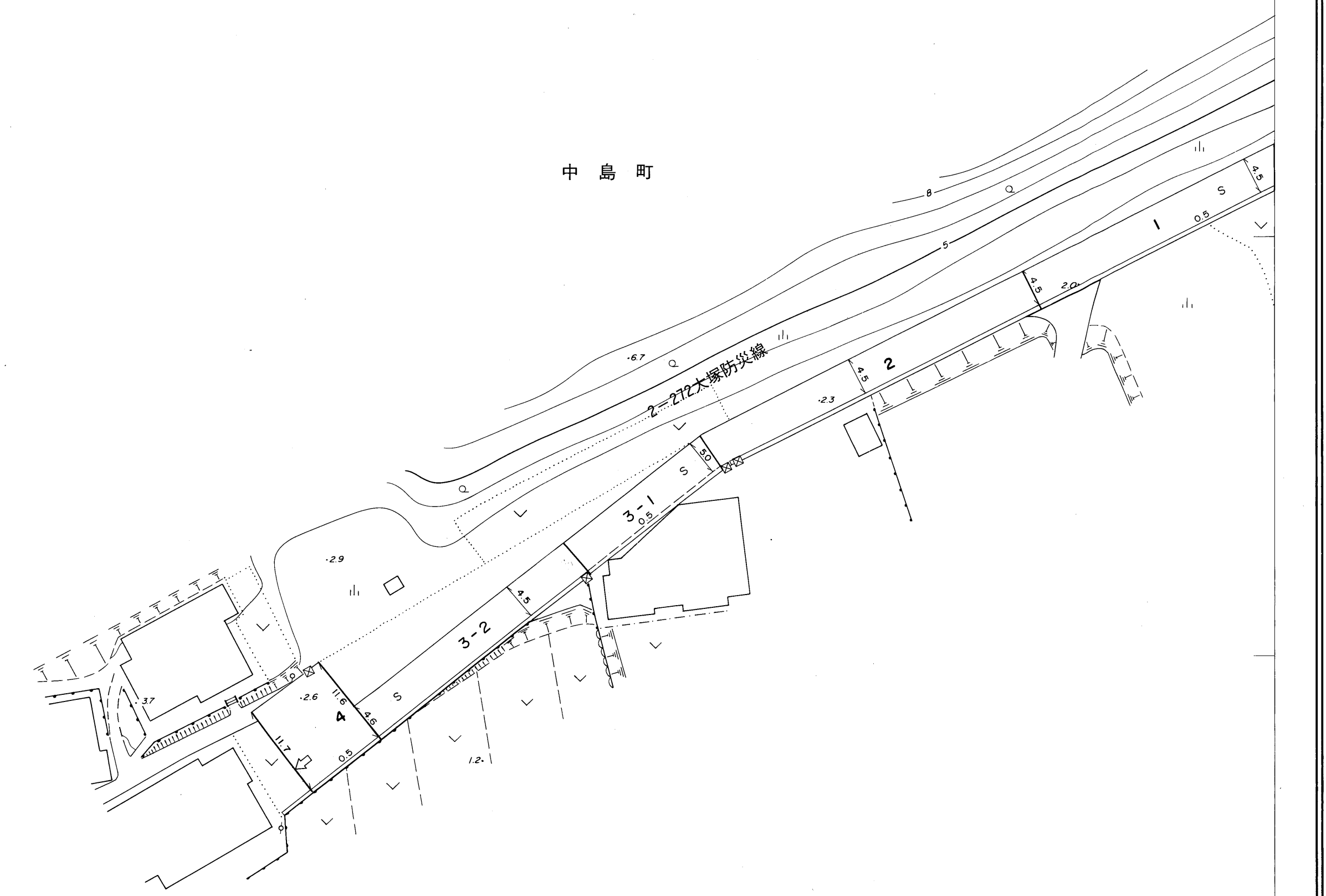
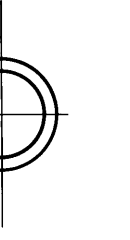
3-6

平成四年三月三十一日調査
平成八年三月三十一日調査

| | |
|------|------|
| 3-6 | 3-7 |
| 3-11 | 3-12 |

行政区画

島根県
益田市



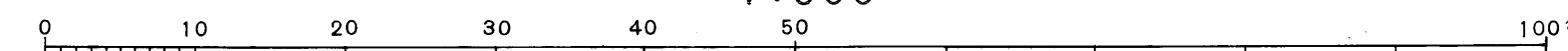
益
田
市

株式会社
バスコ調製

測図 平成 2 年 3 月
修正 平成 4 年 3 月
修正 平成 8 年 3 月

座標系 新日本
等高線間隔 1 m

1:500



この地図は、建設省国土整理院長の承認を得て、同院所管の測量標及び測量成果(基準点)を使用して調製したものである。
(承認番号) 昭58、申公第 83 号